

MĚSTO TACHOV

Hornická 1695

IČ: 00260231

PRAVIDLA PRO OZNAČOVÁNÍ ULIC, VEŘEJNÝCH PROSTRANSTVÍ A ČÍSLOVÁNÍ BUDOV VE MĚSTĚ TACHOV

Rada města Tachova schválila dne 2.9.2015, usnesením č.576 v souladu se zákonem č. 128/2000 Sb. o obcích (obecní zřízení), ve znění pozdějších předpisů, a v souladu s vyhláškou č. 326/2000 Sb., o způsobu označování ulic a ostatních veřejných prostranství názvy, o způsobu použití a umístění čísel k označování budov, o náležitostech ohlášení o přechíslování budov a o postupu oznamování přidělených čísel a dokladech potřebných k přidělení čísel ve znění pozdějších předpisů, tyto pravidla.

Čl. 1

Základní pojmy

- (1) **Uliční tabulka** je tabulka s názvem ulice nebo ostatních veřejných prostranství podle § 2 vyhl. č. 326/2000 Sb., ve znění pozdějších předpisů.
- (2) **Číslo popisné** vyjadřuje příslušnost budovy k příslušné části města Tachova.
- (3) **Číslo orientační** vyjadřuje příslušnost budovy k ulici nebo k jinému veřejnému prostranství ve městě Tachov.
- (4) **Číslo evidenční** vyjadřuje příslušnost budovy určené k individuální rekreaci ke konkrétní části města Tachova
- (5) **Budovou** se podle § 3 odst. 1 písm. a) bod 1 zákona č. 151/1997 Sb., o oceňování majetku a o změně některých zákonů, ve znění pozdějších předpisů, rozumí stavba prostorově soustředěná a navenek převážně uzavřená obvodovými stěnami a střešními konstrukcemi, s jedním nebo více ohraničenými užitkovými prostory.

Čl. 2

Označování ulic a veřejných prostranství

- (1) Ulice a veřejné prostranství lze pojmenovat zejména po:
 - a) starých místních historicky doložených názvech,
 - b) zeměpisných názvech států, zemí, měst, hor, pohoří, řek aj.,
 - c) směru, poloze, vzhledu a charakteru veřejného prostranství,
 - d) živé i neživé přírodě,
 - e) uměleckých a pohádkových motivech,
 - f) názvech profesí nebo lidských činnostech,
 - g) zemřelých významných osobnostech veřejného života, zejména těch, které měly vztah k městu Tachovu,
 - h) významných historických událostech, zejména těch, které se týkaly města Tachova

- (2) Každá ulice a veřejné prostranství ve městě musí být označeno jiným názvem. Užívat nelze ani podobně znějící názvy. Pojmenování musí být uvedeno v nezkrácené podobě. Názvy musí být jednoduché, obecně srozumitelné, jednoznačné a pravopisně správné.
- (3) Názvy jakýchkoliv veřejných prostranství je možné měnit, pokud to vyžaduje zlepšení orientace nebo změnu názvu požaduje petice obyvatel trvale tam bydlících a starších 18 let. Petice musí mít náležitosti podle příslušného platného zákona.

Čl. 3

Barva, provedení a umístění tabulek pro označení veřejného prostranství

- (1) Tabulka pro označení ulic je obdélná o rozměru 600 x 300 mm, zhotovená z trvanlivého materiálu. Barva podkladu je červená, její orámování a barva písma je bílá. Vnější okraj je šíře 12 mm, pruh orámování je šíře 10 mm, velikost písmen činí 100 mm /viz příloha č. 1.
- (2) Pro označování se užívá velkých písmen abecedy. Je-li v názvu datum, uvádí se arabskými číslicemi a slovně vypsáním jménem měsíce.
- (3) Text i číslice se v poli tabulky centrují podle svislé i vodorovné osy. Víceřádkový text se provádí tak, aby jádro názvu bylo v jednom řádku. Zkratka se použije pouze v případě, kdy není místo k napsání celého slova.
- (4) Tabulka pro označení ulice musí být umístěna minimálně na pravé straně ve směru chůze nebo jízdy při začátku ulice z obou jejích stran. Připevňuje se nejlépe na nárožní budově v takové výši, jež zabrání jejímu poškozování a ve které je zajištěna její viditelnost (nejlépe 3 m nad terénem), a to rovnoběžně se směrem ulice, jejíž název je na tabulce uveden. Prochází-li ulice několika křižovatkami, musí být uliční tabulka osazena před a za křižovatkou s jinou ulicí. Není-li v místě určeném pro umístění uliční tabulky žádný vhodný objekt, lze tabulku připevnit na jinou pevnou konstrukci.
- (5) Vlastník nemovitosti je dle §30 zákona o obcích povinen toto označení na své budově strpět, v blízkosti tabulky nesmí umístit jiné nápisy. Označení nesmí být poškozeno, odstraněno nebo zakryto.
- (6) V platnosti zůstávají všechny tabulky, které nesou správný a platný název ulice nebo jiného veřejného prostranství.

Čl. 4

Způsob přidělování a označování budov čísly

- (1) Budovy se označují čísly popisnými s výjimkou budov, u kterých to zákon o obcích vylučuje.
- (2) Evidenčními čísly se označují stavby pro rodinnou rekreaci a stavby dočasné. Evidenčními čísly se dále označují budovy nevyžadující stavební povolení nebo ohlášení s výjimkou budov, u kterých to zákon o obcích vylučuje.
- (3) Pro usnadnění orientace lze budovy v jednotlivých ulicích a na jiných veřejných prostranstvích vedle čísla popisného označit ještě číslem orientačním.
- (4) Číslo popisné a evidenční jsou přidělována pro každou část města Tachov v samostatné číselné řadě vždy od č. 1.

- (5) Čísla orientační začínají v každé ulici samostatnou číselnou řadou od č. 1, přičemž na jedné straně ulice se užijí čísla lichá, na druhé straně čísla sudá. Náměstí je číslováno řadou po sobě jdoucích čísel od č. 1 ve směru hodinových ručiček.
- (6) Číslo popisné a evidenční, případně orientační, se v případě nově vzniklé budovy vyžadující stavební povolení nebo ohlášení přiděluje současně s povolením užívání budovy v rámci příslušného postupu stavebního úřadu. V ostatních případech na základě žádosti vlastníka budovy, jejíž přílohou je geometrický plán a doklad, který osvědčuje uvedení stavby do užívání; přílohy se nevyžadují, dochází-li na základě žádosti vlastníka budovy k přečíslování budovy již zapsané v katastru nemovitostí, anebo jde-li o budovy nevyžadující stavební povolení nebo ohlášení.
- (7) Přidělená čísla se zruší, zanikne-li budova nebo dojde-li na základě souhlasu nebo rozhodnutí stavebního úřadu ke změně v účelu užívání budovy a nový účel užívání vyvolá potřebu jiného číslování. Pro přidělení nového čísla budově, u které došlo ke změně v účelu užívání, se použijí pravidla pro přidělování čísel nově vzniklým budovám obdobně.
- (8) Dojde-li na základě souhlasu nebo rozhodnutí stavebního úřadu ke změně v účelu užívání budovy postupem uvedeným v bodu č. 7 článku 4 těchto pravidel, vlastník budovy je povinen odstranit z budovy původní číslo a nahradit jej nově přiděleným.
- (9) Přidělené číslo orientační se zruší, dojde-li k zániku ulice nebo jiného veřejného prostranství.
- (10) Spojí-li se dvě nebo více budov stavebně v jednu, má tato budova všechna čísla původních budov do nového rozhodnutí obce o přečíslování budov.
- (11) Čísla popisná a evidenční, která byla přidělena, nelze užívat opakovaně. Číslo orientační lze užít opakovaně pouze v případě, že nově vzniklá budova stojí na místě budovy zaniklé.
- (12) Čísla popisná, evidenční a orientační přiděluje a ruší pro město Tachov a jeho části Městský úřad Tachov, odbor výstavby a územního plánování (stavební úřad).
- (13) Pravidla se nevztahují na čísla přidělená před účinností těchto pravidel.

Čl. 5

Barva, provedení a umístění tabulek čísel

popisných, orientačních a evidenčních

- (1) Tabulka čísla popisného je obdélná, o rozměru 200 x 150 mm, zhotovená z trvanlivého materiálu. Barva podkladu je modrá, její orámování a barva písma je bílá. Vnější okraj je širší 10 mm, pruh orámování je širší 6 mm, velikost arabských číslic činí 55 mm /viz příloha č. 2 /.
- (2) Tabulka čísla orientačního je obdélná, o rozměru 200 x 150 mm, zhotovená z trvanlivého materiálu. Barva podkladu je červená, její orámování a barva písma je bílá. Vnější okraj je širší 10 mm, pruh orámování je širší 6 mm, velikost arabských číslic činí 75 mm. /viz příloha č. 3 /. Tabulka s číslem orientačním se umísťuje pod tabulku s číslem popisným. Orientační čísla mohou být v číselné řadě vynechána pro dosud nepostavené budovy, jsou-li pro ně v ulici stavební parcely. Při vkládání nových orientačních čísel do stávající číselné řady je možné k orientačnímu číslu přiřadit i malé písmeno české abecedy **a-z** bez diakritických znamének.
- (3) Tabulka čísla evidenčního je obdélná, o rozměru 200 x 150 mm, zhotovená z trvanlivého materiálu. Barva podkladu je bílá, její orámování a barva písma je modrá. Vnější okraj je

šíře 10 mm, pruh orámování je šíře 6 mm, velikost arabských číslic činí 75 mm /viz příloha č. 4/.

- (4) Text i číslice se v poli tabulek čísel centrují podle svislé i vodorovné osy. Víceřádkový text se provádí tak, aby jádro názvu bylo v jednom řádku. Zkratka se použije pouze v případě, kdy není místo k napsání celého slova.
- (5) Čísla se umísťují na objekty z orientačních důvodů u hlavního vchodu do budovy tak, aby byla viditelná z přístupové komunikace k objektu. Čísla orientační se umísťují vždy pod tabulku s číslem popisným. Jsou-li čísla z přístupové komunikace neviditelná nebo nečitelná pro překážku, velkou vzdálenost nebo nevhodnou orientaci hlavního vchodu, upevní se čísla na místo, které je z přístupové komunikace viditelné (branka v oplocení, vjezd v ohradní zdi pozemku apod.). U hlavního vstupu do objektu se pak opakuje pouze orientační číslo, a to případně i v ozdobné podobě.
- (6) Vlastník budovy je povinen označit budovu určenými čísly a udržovat je v řádném stavu.

Čl. 6

Hrazení nákladů

- (1) Náklady pro označování ulic hradí město Tachov ze svého rozpočtu.
- (2) Náklady na číslování objektů čísla popisnými, evidenčními či orientačními a jejich udržování si hradí vlastníci objektů sami.

Čl. 7

Sankce

- (1) Porušení těchto pravidel se postihuje podle obecně závazných právních předpisů.(dle z.č.128/2000 Sb., zákona o obcích a zákona č. 200/1990 Sb., o přestupcích ve znění pozdějších předpisů)

Čl. 8

Účinnost

Tyto pravidla nabývají účinnosti dnem 1.10.2015.

Jiří Struček v. r.
starosta města

Příloha č. 1 – vzor uliční tabulky

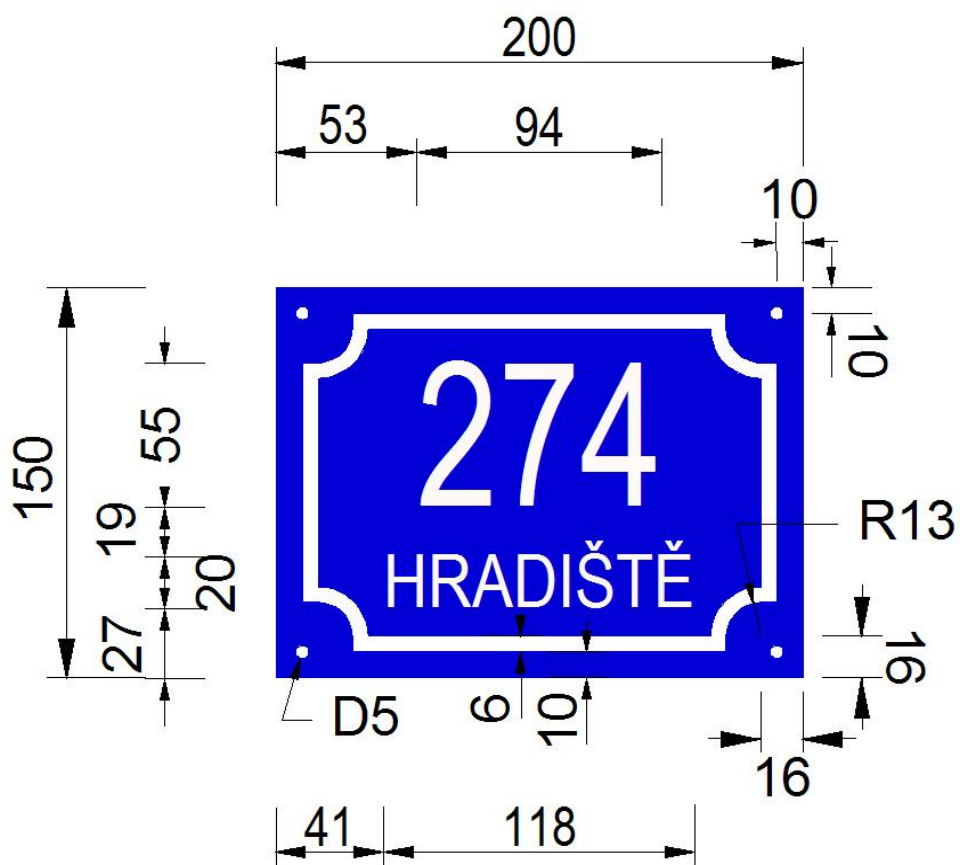


Rozměr 600 x 300 mm
font písma : Arial,
font čísla : Arial Narrow
barva písma a rámečku : bílá
barva pozadí : červená

Uliční směrovka

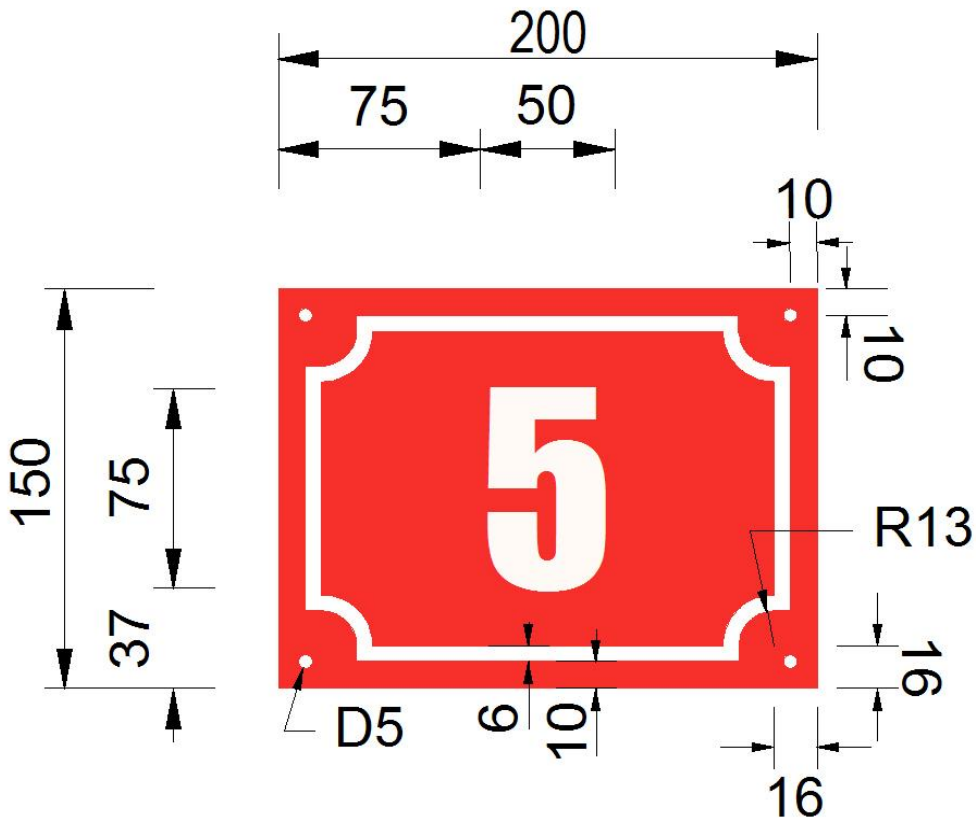
Rozměry: tabulka 150 x 800 mm, červený podklad, bílý
rámeček a šipka, trvanlivý materiál, s bočním uchycením,

Příloha č. 2 vzor čísla popisného



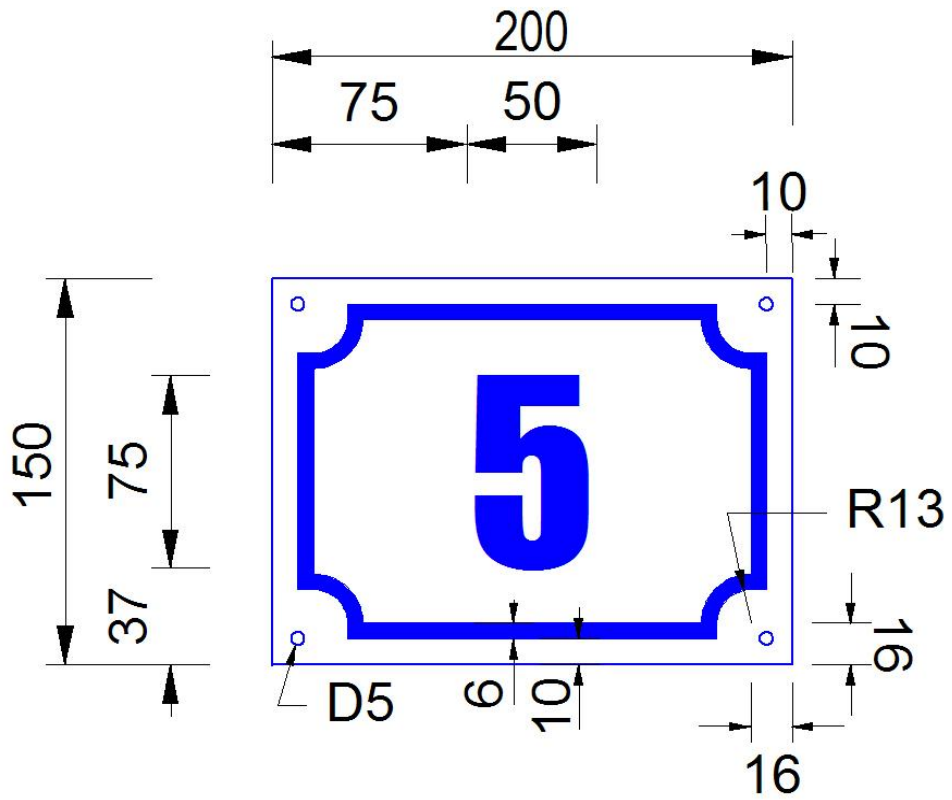
font písma : Arial
font čísla : Arial Narrow
barva písma a rámečku : bílá
barva pozadí : modrá

Příloha č. 3– vzor čísla orientačního



font čísla : Impact
barva písma a rámečku : bílá
barva pozadí : červená

Příloha č. 4– vzor čísla evidenčního



font čísla : Impact
barva písma a rámečku : modrá
barva pozadí : bílá