















Stav KN k 22.11. 2013 – tisk z dat dodaných objednatel.

**LEGENDA**

- |   |                      |   |                                  |
|---|----------------------|---|----------------------------------|
|  | STÁVAJÍCÍ OBJEKTY    |  | NAVRŽENÉ HRANICE POZEMKŮ         |
|  | NAVRŽENÉ OBJEKTY     |  | HRANICE PARCEL KATASTRÁLNÍ       |
|  | STÁVAJÍCÍ KOMUNIKACE |  | HRANICE ZASTAVĚNÉHO ÚZEMÍ DLE ÚP |
|  | NAVRŽENÉ KOMUNIKACE  |  | OCHRANNÉ PÁSMO LESA              |
|  | NAVRŽENÝ CHODNÍK     |  | HRANICE ŘEŠENÉHO ÚZEMÍ           |
|  | VEŘEJNÁ ZELENĚ       |   |                                  |



**LOKALITA U MOHYLY - ZÁPAD**  
 STUDIE ÚZEMÍ  
 ARCHITEKTONICKÁ SITUACE 03  
 VYPRACOVAL: ING. MILOŠ VALÍČEK  
 MĚŘÍTKO: M 1:500  
 DATUM: 03/2015