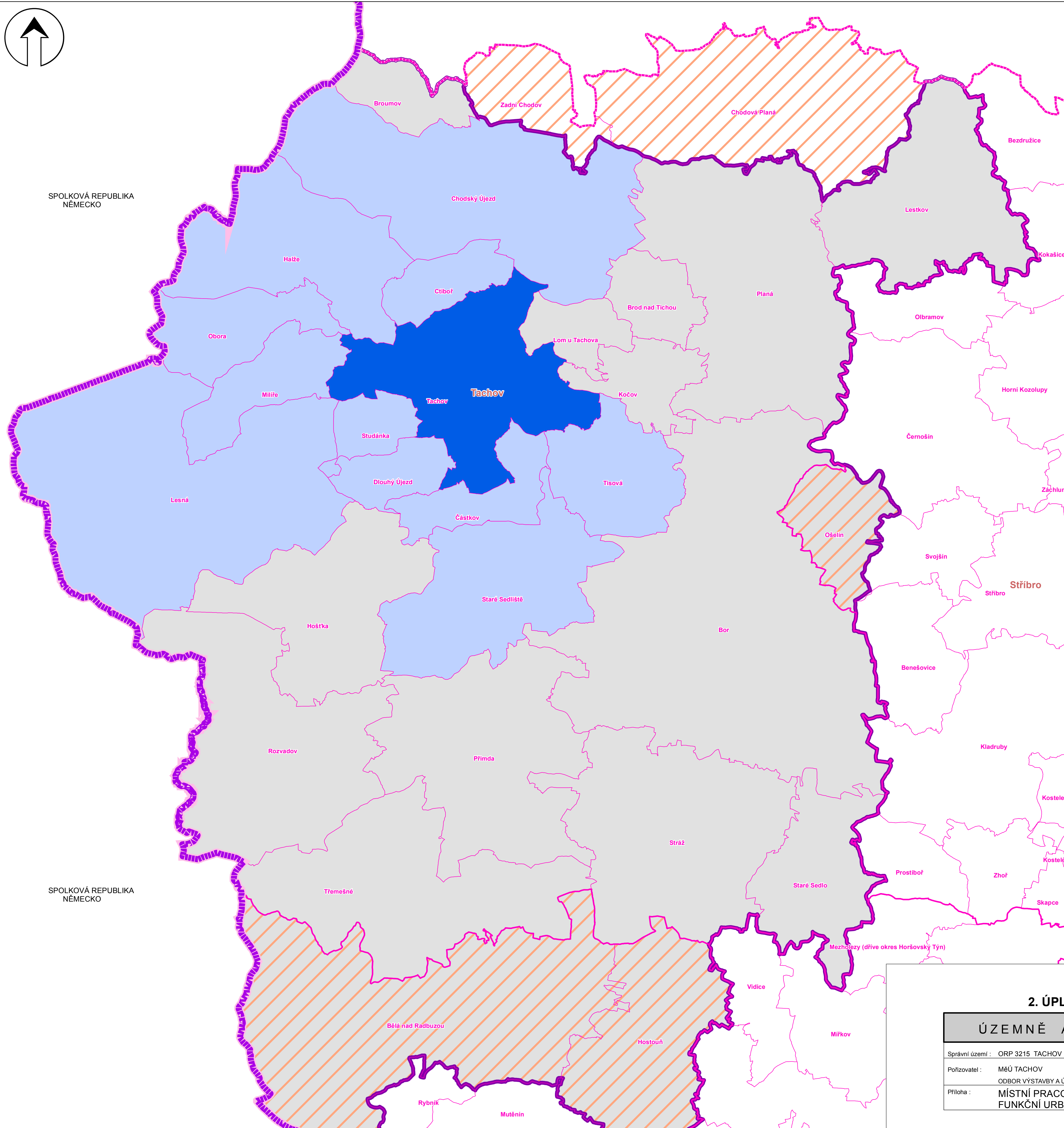








SPOLKOVÁ REPUBLIKA
NĚMECKO





SPOLKOVÁ REPUBLIKA
NĚMECKO



Legenda

-  hranice místního pracovištního systému (LLS)
-  území obcí místního pracovištního systému (LLS) - spádují z hlediska dojížděky za prací k místnímu pracovištnímu centru Tachov
-  funkční urbanizované území (FUA) vymezené v rámci LLS - zvláště silná vazba obyvatel na pracoviště v místním centru Tachov
-  centrum místního pracovištního systému (LLS) a funkčního urbanizovaného území (FUA)
- Tachov** název centra LLS a FUA
-  území obcí, které patří do ORP Tachov, ale spádují mimo místní pracovištní systém Tachov
-  území obcí, které nepatří do ORP Tachov, ale spádují do místního pracovištního systému Tachov

Správní členění území

-  hranice státu
-  hranice kraje
-  hranice působnosti obce s rozšířenou působností
-  hranice obce
- Tachov** název správního území obce

POZNÁMKA :

Pro zhotovení mapy byly použity údaje Ministerstva pro místní rozvoj - databáze LLS FUA repus.

2. ÚPLNÁ AKTUALIZACE 2012

ÚZEMNĚ ANALYTICKÉ PODKLADY

| | | | |
|-----------------|--|-----------|---------------|
| Správní území : | ORP 3215 TACHOV | Kraj : | PLZEŇSKÝ |
| Pořizovatel : | MĚÚ TACHOV ODBOR VÝSTAVBY A ÚZEMNÍHO PLÁNOVÁNÍ | Datum : | 12 / 2012 |
| Příloha : | MÍSTNÍ PRACOVIŠTNÍ SYSTÉMY (LLS) FUNKČNÍ URBANIZOVANÁ ÚZEMÍ (FUA) | Měřítko : | 1 : 75 000 |
| | | Paré č. : | Příloha č. 12 |