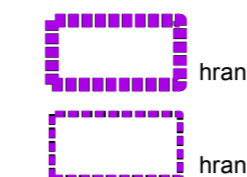


SPOLKOVÁ REPUBLIKA NĚMECKO

SPOLKOVÁ REPUBLIKA NĚMECKO

Legenda

Správní členění



Hranice vymezeného území



Základní funkční plochy



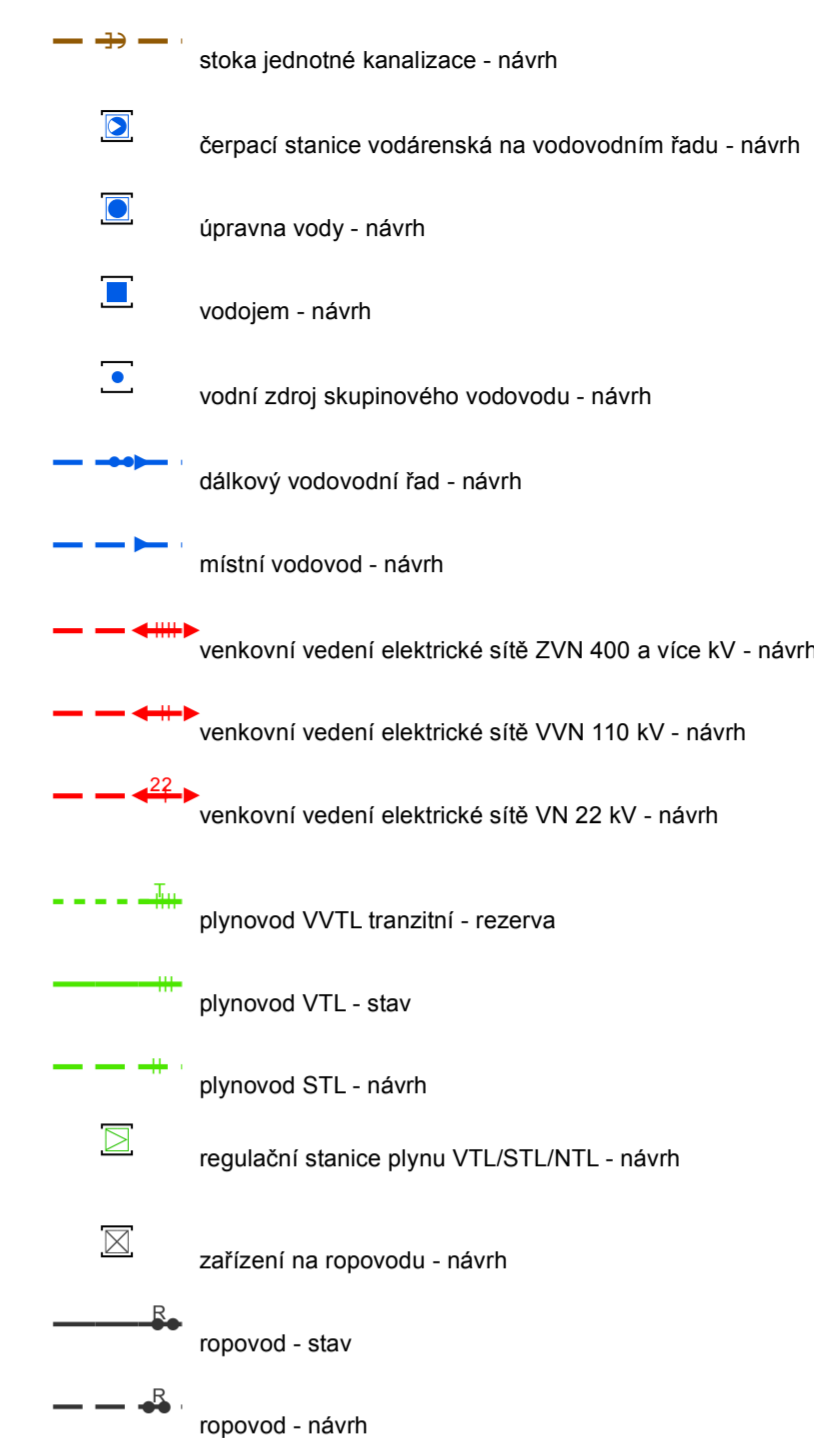
Plochy určené k obnově



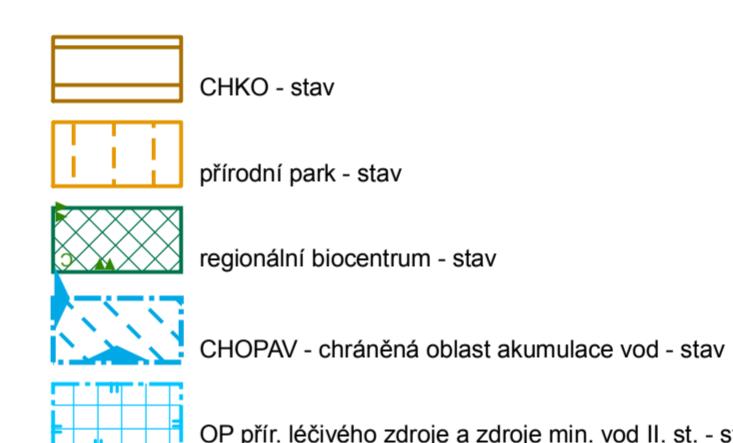
Vzájemné střety záměrů na provedení změn v území - SZ

- SZ1** místo střetu vysokorychlostní trať křížuje plánovanou trasu tranzitního plynovodu (Gazela) a ropovodu (přilož)
- SZ2** lázeňská rekreační funkce v Chodové Plané ve střetu s provozem frekventované tratě č. 170
- SZ3** záměr rozšíření provozu na silnici II/199 ve střetu s plánovaným rozvojem sídla Branka
- SZ4** nová trasa silnice I/21 je ve střetu s výhledovou retenční nádrží
- SZ5** plánovaná trasa VVTL plynovodu je ve střetu s výhledovou nádrží Kočov
- SZ6** silniční obchvat Tachova je ve střetu se stávající okružní cyklotrasou č. 2200 a hipotrasami u Oldřichova
- SZ7** navrhovaná trať č.170 je vedena v těsné blízkosti osad Vysoké Sedliště, Zliv a Svahy

Technická infrastruktura



Limity území



Dopravní infrastruktura



Reliéf krajiny



Střety záměrů na provedení změn v území s limity - SL

- SL1** místo střetu vysokorychlostní trať přetíná přírodní park Valcha, jde lesem mezi vrchy Čihadlo a Výchled a lesem na jižním okraji CHKO Český les
- SL2** navrhovaná trať č.170 křížuje přírodní park Kosi potok v lokalitě stávajících serpentin silnice II/230
- SL3** navržený silniční obchvat Boru (II/200) křížuje trať č.178, výhledová trasa silnice I/22 křížuje trať č.178 a 2x trať č.184
- SL4** plánovaná trasa přílože ropou a VVTL plynovodu jsou ve střetu s dálnicí D5, silnicemi II/200, II/198, II/195, a s trať č. 184
- SL5** silniční obchvat Tachova (silnice II/198, II/199) je ve střetu významným krajinným prvkem reg.č. 438/11-43-11
- SL6** vyhlášené regionální biocentrum je ve střetu s rozvojovou plochou z platného územního plánu SÚ Tachov
- SL7** střet záměru rekreační vybavenosti s registrovaným významným krajinným prvkem č. 238/11-34-14 (porost lesní zeleně na vrchu Javovina)
- SL8** výhledová nádrž Otín ve střetu se silnicí II/201 u Čaltova, silnicí II/198 a sídly Dolní Kramolín a Michalovy Hory
- SL9** výhledová nádrž Michalovy Hory ve střetu se silnicí II/201 u Čaltova, silnicí II/198 a sídly Dolní Kramolín a Michalovy Hory
- SL10** výhledová nádrž Michalovy Hory ve střetu s ochranným pásmem přírodních léčivých zdrojů a přírodních minerálních vod a chráněné oblasti akumulace vod a s trať č. 184
- SL11** výhledová nádrž Kočov ve střetu se sídly Kočov a Klíčov
- SL12** sídla Mchov a Újezd pod Přimdou jsou ohrožována hlukem z dálnice
- SL13** výhledová trasa silnice II/199 s obchvaty Trnové a Tisové je v kontaktu se stáv. trasou VTL plynovodu
- SL14** stávající zahradkářská kolonie v Plané je nevhodně umístěna v blízkosti silnice I/21

POZNÁMKA: V daném měřítku tisku nejsou některé jevy viditelné. V případě použití digitálního zobrazení dat se při patřičném zvětšení mapy jednotlivé jevy, uvedené v legendě, vykreslí.



ÚZEMNĚ ANALYTICKÉ PODKLADY

Správní území : ORP 3215 TACHOV	Kraj : PLZEŇSKÝ
Pořizovatel : MĚÚ TACHOV ODBOR ÚZEMNÍHO PLÁNOVÁNÍ A REGIONÁLNÍHO ROZVOJE	Datum : 12 / 2008
Příloha :	Měřítko : 1 : 75 000
	Paré č. 1
VÝKRES PROBLÉMŮ K ŘEŠENÍ	
	Příloha č. 10