







































LESTKOV územní plán

stav.	záměr	
		hranice kraje
		hranice obcí
		hranice katastrů
		hranice CHKO Slavkovský les
		řešené území
		hranice rozvojových oblastí
		RO4 rozvojová oblast Stříbro
		RO6 rozvojová oblast Tachov
		rozvojová osa OR5 Tachov (dálnice D5)-Planá u M. Lázní-hranice kraje (M. Lázně)
		hranice specifické oblasti
		SOB3 specifická oblast Rakovnicko-Kralovicko-Podbořansko
		SON4 specifická oblast Bezručicko
		hlavní komunikační tahy
		komunikace významná pro obec Lestkov
		významné cíle cestovního ruchu
		hodnotná přírodní území
		převzaté záměry ze ZÚR PK – silnice
		převzaté záměry ze ZÚR PK – železnice
		převzaté záměry ze ZÚR PK – VTL plynovod

B. Odůvodnění územního plánu
a) výkres širších vztahů 1 : 100 000