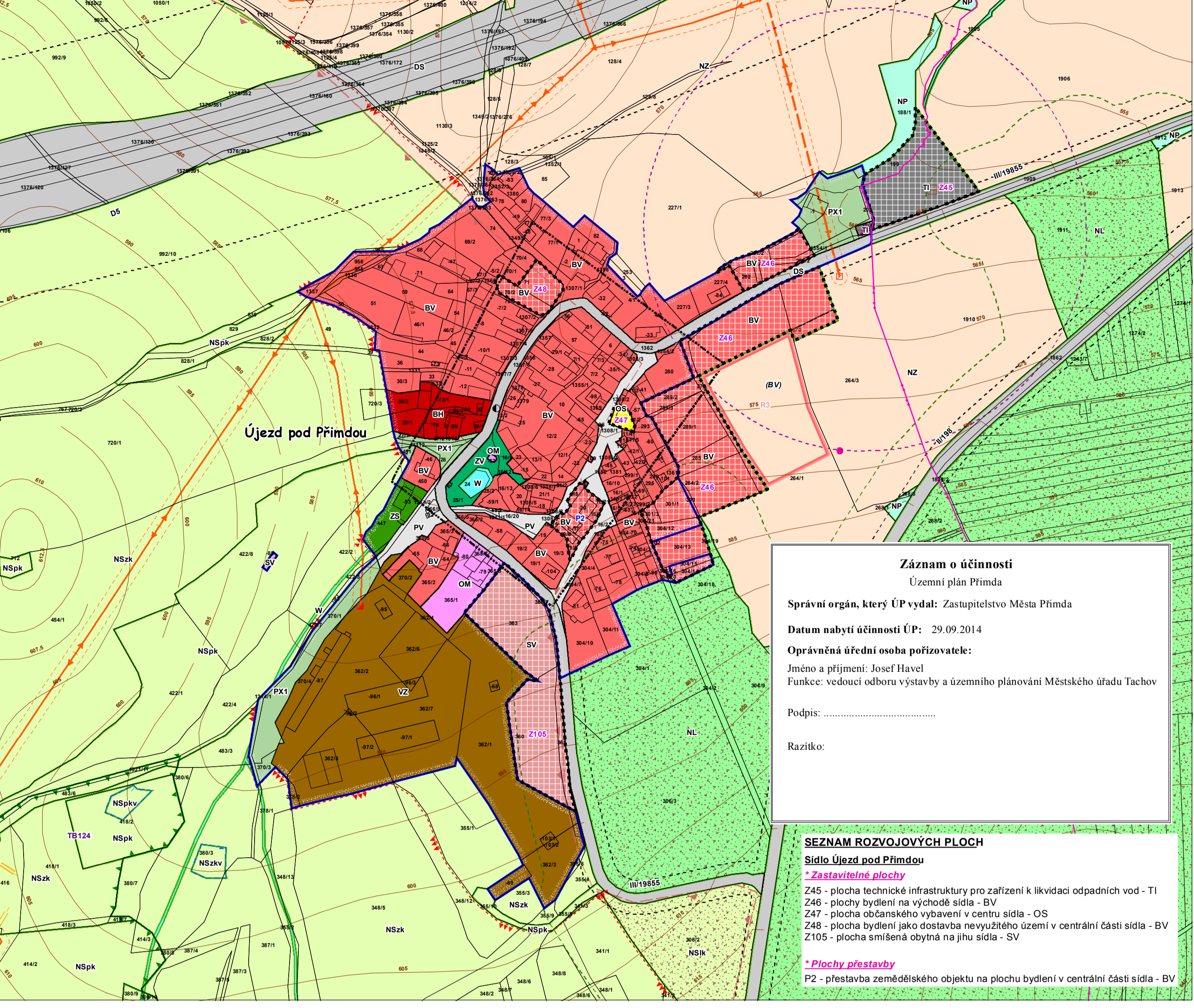


# ÚZEMNÍ PLÁN PŘIMDA

část odůvodnění  
v. č. 1.c Koordinační výkres - detail sídla Újezd pod Přimdou  
M 1:2 880

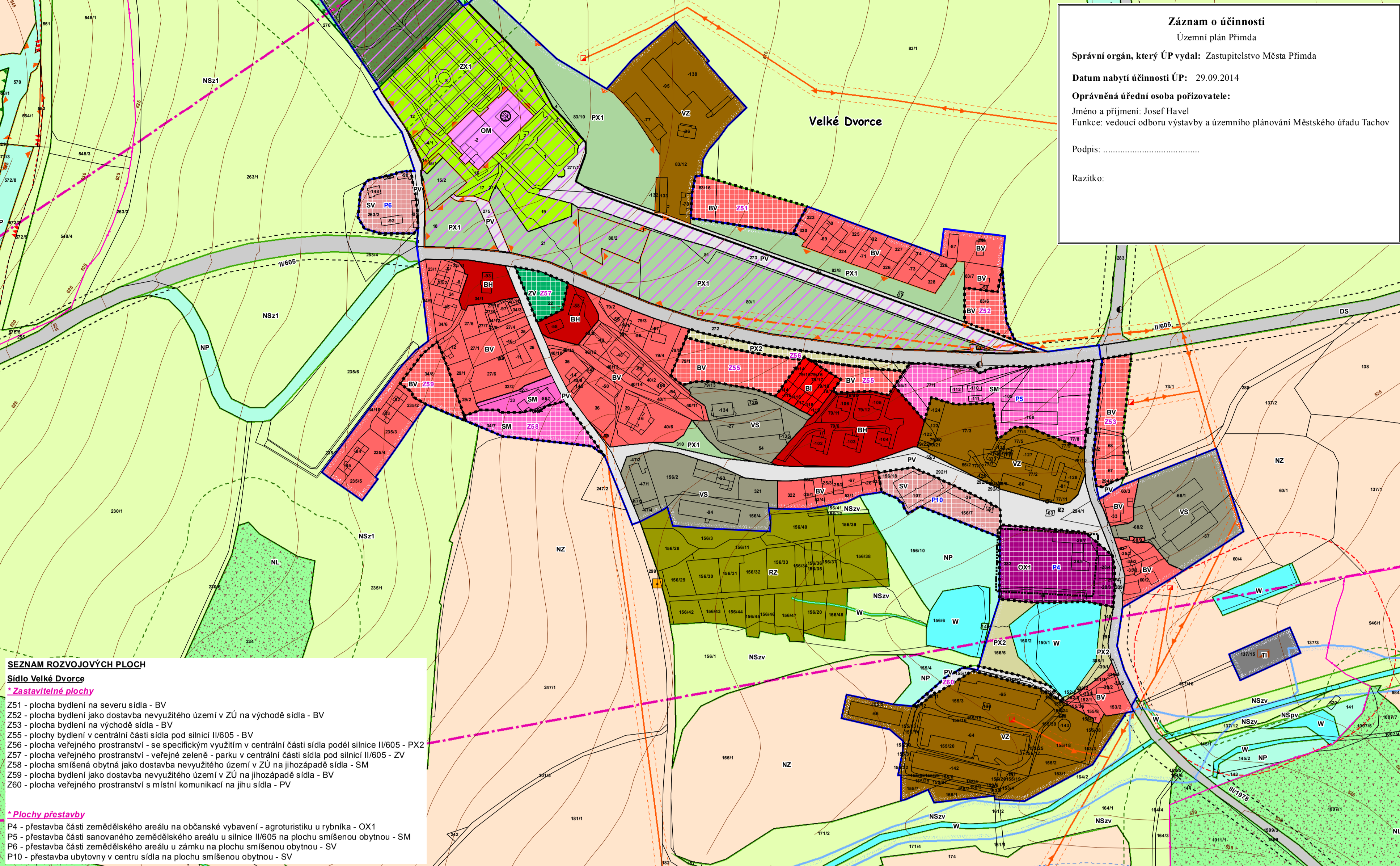


**Záznam o účinnosti**  
Územní plán Přimda  
Správní orgán, který ÚP vydal: Zastupitelstvo Města Přimda  
Datum nabylí účinnosti ÚP: 29.09.2014  
Oprávněná úřední osoba pořizovatele:  
Jméno a příjmení: Josef Havel  
Funkce: vedoucí odboru výstavby a územního plánování Městského úřadu Tachov  
Podpis: \_\_\_\_\_  
Razítko: \_\_\_\_\_

**SEZNAM ROZVOJOVÝCH PLOCH**  
Sídlo Újezd pod Přimdou  
Zastavěné plochy  
Z43 - plocha technické infrastruktury pro zařízení k likvidaci odpadních vod - TI  
Z46 - plocha bytí na východní sídla - BV  
Z47 - plocha občanského vybavení v centrální části sídla - OS  
Z48 - plocha bytí jako dostavba nevyužitých území v centrální části sídla - BV  
Z105 - plocha smíšená obytná na jihu sídla - SV  
Plochy přístavby  
P2 - přestavba zemědělského objektu na plochu bytí v centrální části sídla - BV

# ÚZEMNÍ PLÁN PŘIMDA

část odůvodnění  
v. č. 1.d Koordinační výkres - detail sídla Velké Dvorce  
M 1:2 880

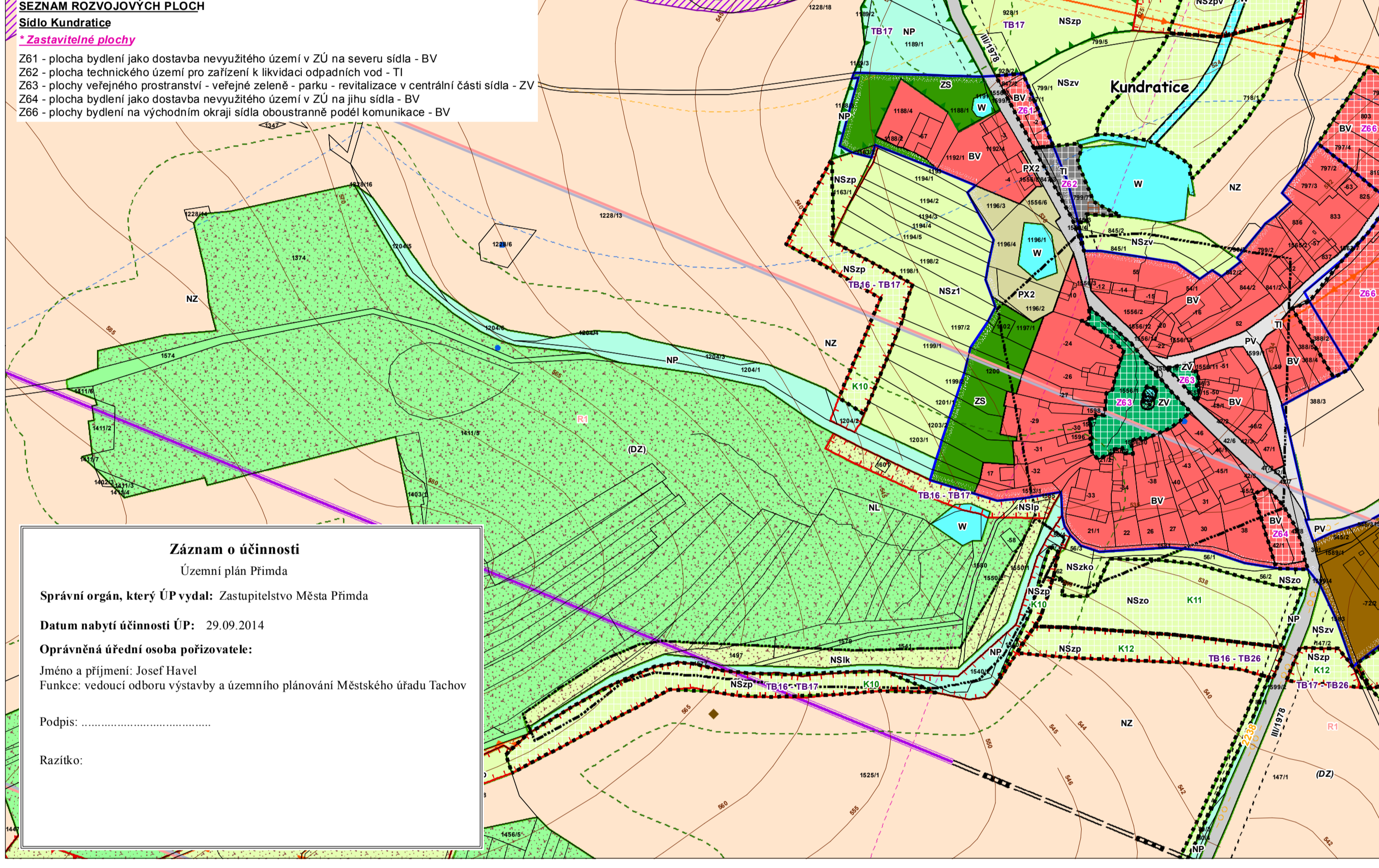


**Záznam o účinnosti**  
Územní plán Přimda  
Správní orgán, který ÚP vydal: Zastupitelstvo Města Přimda  
Datum nabylí účinnosti ÚP: 29.09.2014  
Oprávněná úřední osoba pořizovatele:  
Jméno a příjmení: Josef Havel  
Funkce: vedoucí odboru výstavby a územního plánování Městského úřadu Tachov  
Podpis: \_\_\_\_\_  
Razítko: \_\_\_\_\_

**SEZNAM ROZVOJOVÝCH PLOCH**  
Sídlo Velké Dvorce  
Zastavěné plochy  
Z21 - plocha bytí na severu sídla - BV  
Z22 - plocha bytí jako dostavba nevyužitých území v ZU na východě sídla - BV  
Z23 - plocha bytí na východní sídla - BV  
Z25 - plocha bytí v centrální části sídla pod silnicí I/905 - BV  
Z26 - plocha veřejného prostranství - veřejné zelené - parku - revitalizace centrální části sídla pod silnicí I/905 - PK2  
Z27 - plocha veřejného prostranství - veřejné zelené - parku v centrální části sídla pod silnicí I/905 - ZV  
Z28 - plocha smíšená obytná jako dostavba nevyužitých území v ZU na jihovýchodě sídla - SM  
Z29 - plocha bytí jako dostavba nevyužitých území v ZU na jihovýchodě sídla - BV  
Z30 - plocha veřejného prostranství v místní komunikaci na jihu sídla - PV  
Plochy přístavby  
P4 - přestavba části zemědělského areálu na občanské vybavení - agroturistika u rybníka - OX1  
P5 - přestavba části zemědělského areálu u silnice I/905 na plochu smíšenou obytnou - SM  
P6 - přestavba části zemědělského areálu u zámků na plochu smíšenou obytnou - SV  
P7 - přestavba objektů v centru sídla na plochu smíšenou obytnou - SV

# ÚZEMNÍ PLÁN PŘIMDA

část odůvodnění  
v. č. 1.e Koordinační výkres - detail sídla Kundratice  
M 1:2 880

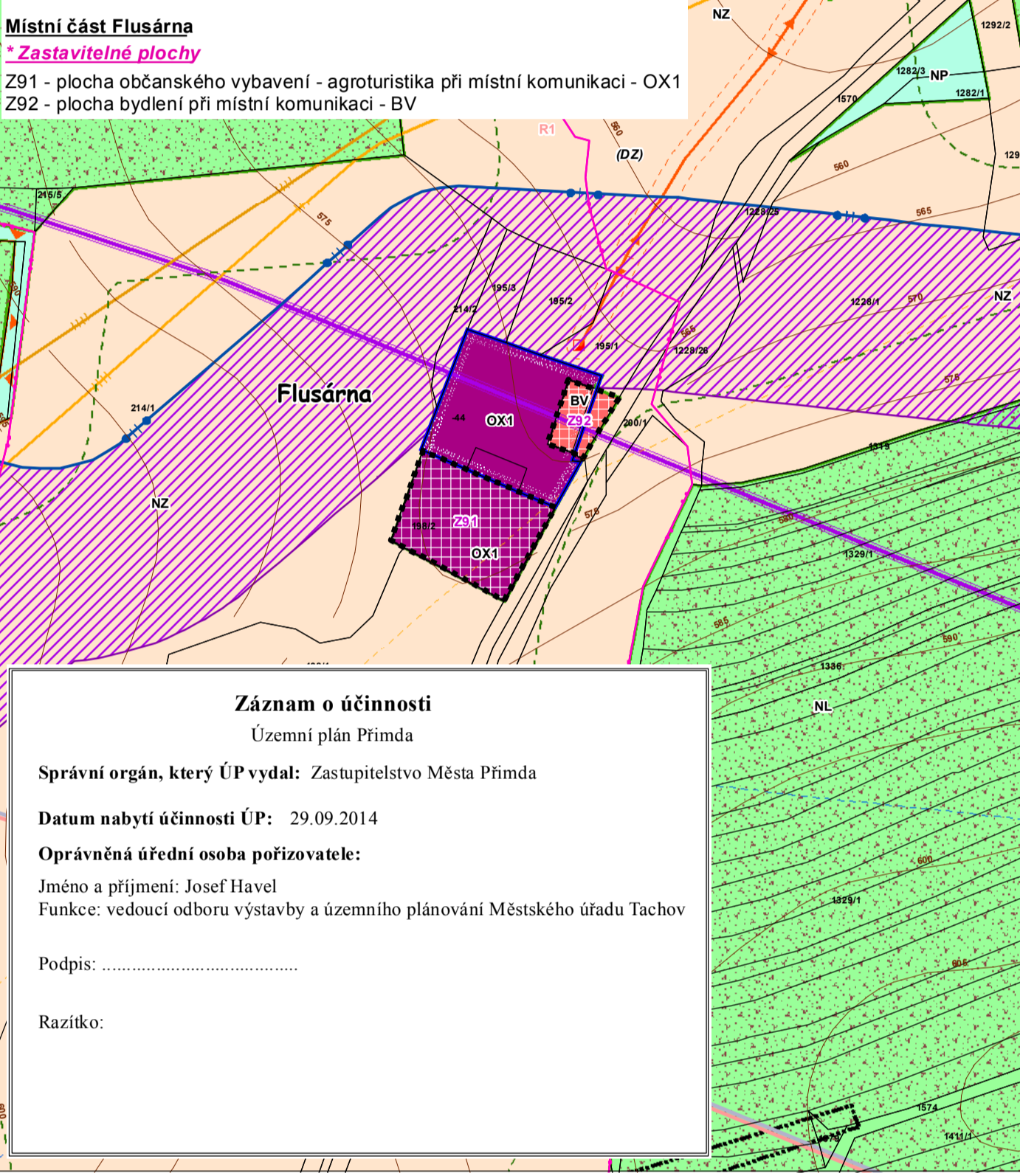


**SEZNAM ROZVOJOVÝCH PLOCH**  
Sídlo Kundratice  
Zastavěné plochy  
Z81 - plocha bytí jako dostavba nevyužitých území v ZU na severu sídla - BV  
Z82 - plocha technického území pro zařízení k likvidaci odpadních vod - TI  
Z83 - plocha veřejného prostranství - veřejné zelené - parku - revitalizace centrální části sídla - ZV  
Z84 - plocha bytí jako dostavba nevyužitých území v ZU na jihu sídla - BV  
Z85 - plocha bytí jako dostavba nevyužitých území v ZU na jihovýchodě sídla - BV  
Z86 - plochy bytí na východním okraji sídla oboustranně podél komunikace - BV

**Záznam o účinnosti**  
Územní plán Přimda  
Správní orgán, který ÚP vydal: Zastupitelstvo Města Přimda  
Datum nabylí účinnosti ÚP: 29.09.2014  
Oprávněná úřední osoba pořizovatele:  
Jméno a příjmení: Josef Havel  
Funkce: vedoucí odboru výstavby a územního plánování Městského úřadu Tachov  
Podpis: \_\_\_\_\_  
Razítko: \_\_\_\_\_

# ÚZEMNÍ PLÁN PŘIMDA

část odůvodnění  
v. č. 1.f Koordinační výkres - detail místní části Flusárna  
M 1:2 880

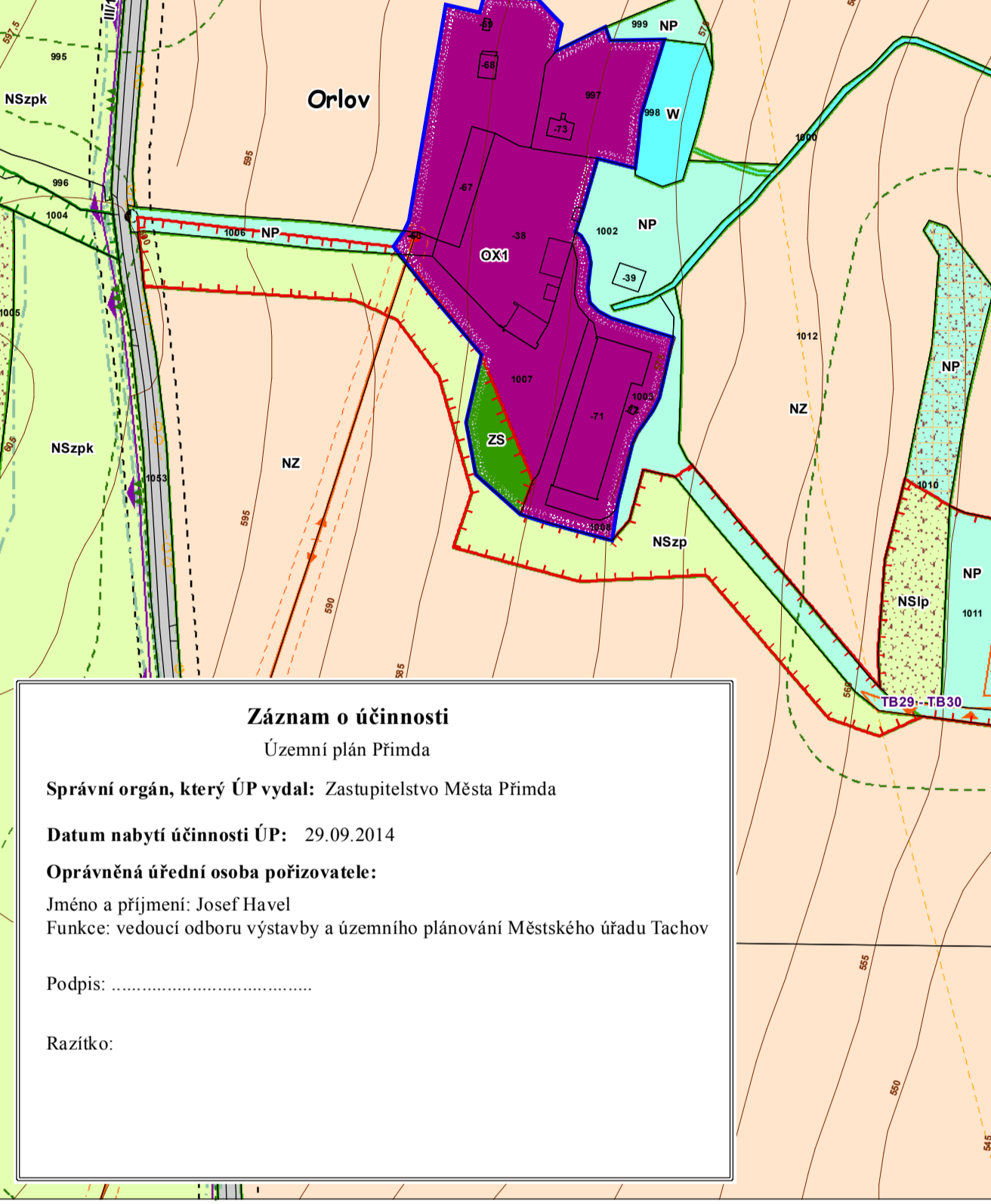


**SEZNAM ROZVOJOVÝCH PLOCH**  
Místní část Flusárna  
Zastavěné plochy  
Z91 - plocha občanského vybavení - agroturistika při místní komunikaci - OX1  
Z92 - plocha bytí při místní komunikaci - BV

**Záznam o účinnosti**  
Územní plán Přimda  
Správní orgán, který ÚP vydal: Zastupitelstvo Města Přimda  
Datum nabylí účinnosti ÚP: 29.09.2014  
Oprávněná úřední osoba pořizovatele:  
Jméno a příjmení: Josef Havel  
Funkce: vedoucí odboru výstavby a územního plánování Městského úřadu Tachov  
Podpis: \_\_\_\_\_  
Razítko: \_\_\_\_\_

# ÚZEMNÍ PLÁN PŘIMDA

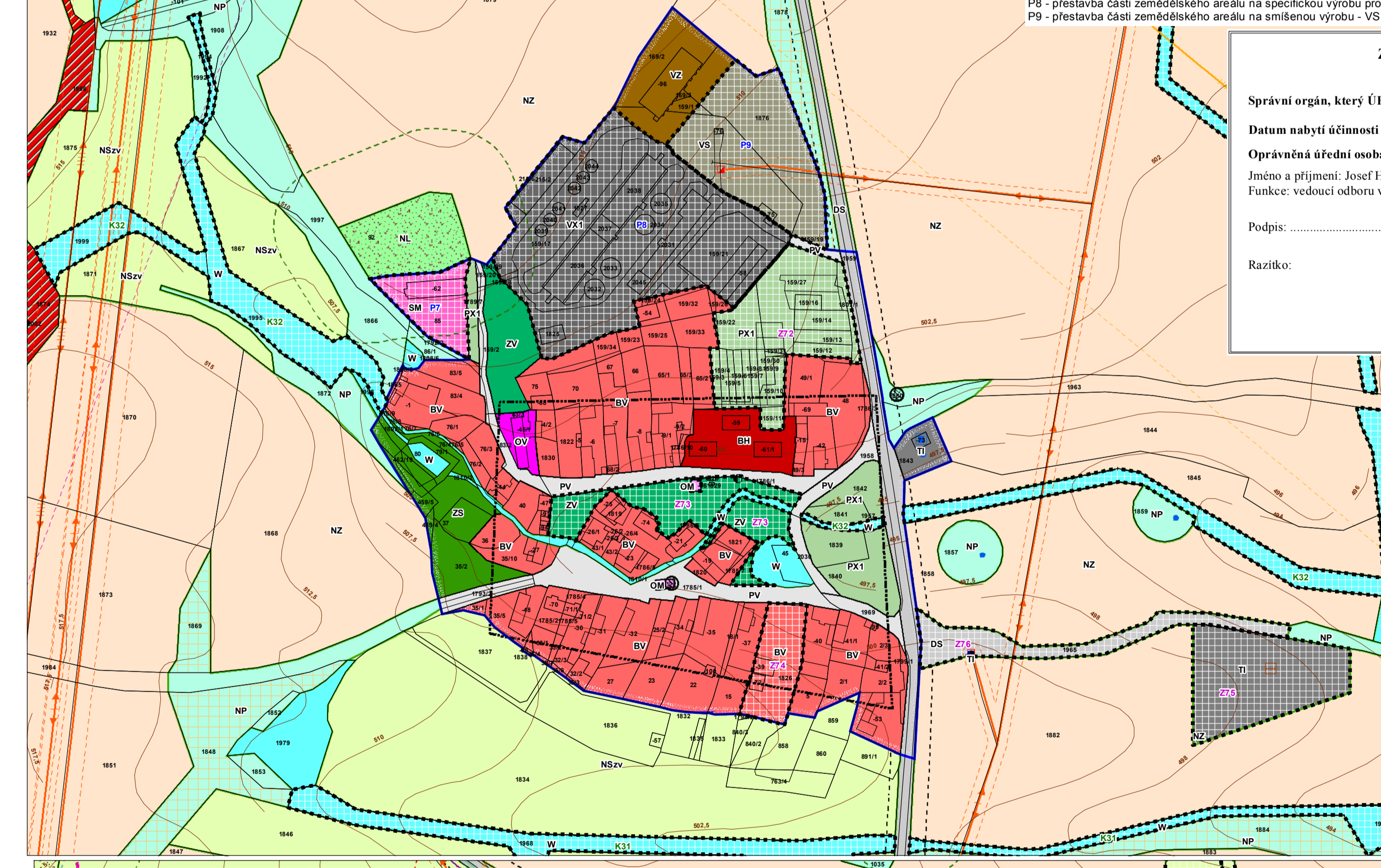
část odůvodnění  
v. č. 1.g Koordinační výkres - detail místní části Orlov  
M 1:2 880



**Záznam o účinnosti**  
Územní plán Přimda  
Správní orgán, který ÚP vydal: Zastupitelstvo Města Přimda  
Datum nabylí účinnosti ÚP: 29.09.2014  
Oprávněná úřední osoba pořizovatele:  
Jméno a příjmení: Josef Havel  
Funkce: vedoucí odboru výstavby a územního plánování Městského úřadu Tachov  
Podpis: \_\_\_\_\_  
Razítko: \_\_\_\_\_

# ÚZEMNÍ PLÁN PŘIMDA

část odůvodnění  
v. č. 1.i Koordinační výkres - detail sídla Třískolupy  
M 1:2 880

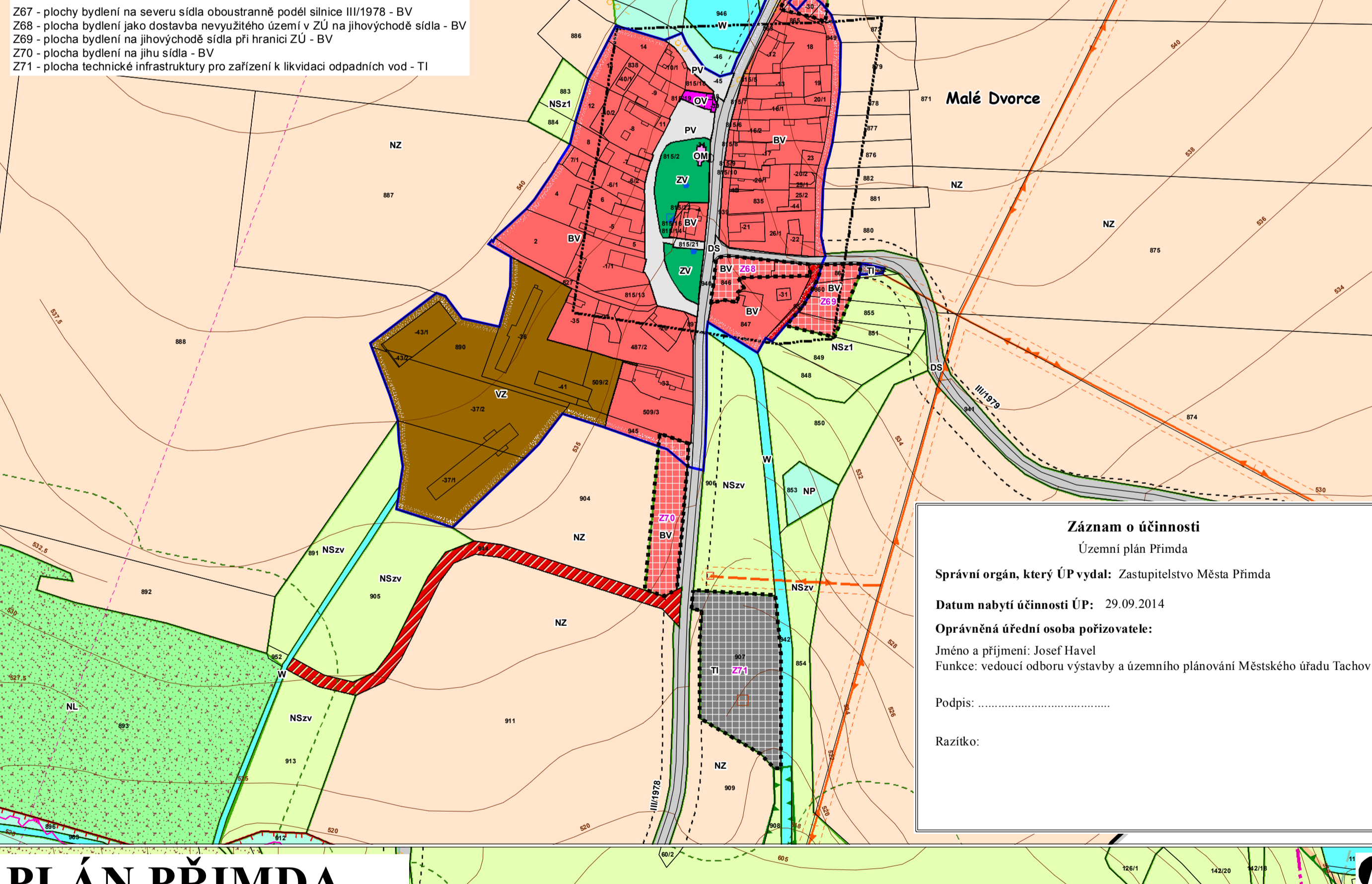


**SEZNAM ROZVOJOVÝCH PLOCH**  
Sídlo Třískolupy  
Zastavěné plochy  
Z72 - plocha veřejného prostranství - se specifickým vyzněním mezi bytími a výrobní zónou - PK1  
Z73 - plocha veřejného prostranství - veřejné zelené - parku jako revitalizace návěstního centrálního parku - ZV  
Z74 - plocha bytí jako dostavba proskvě v ZU na jihu sídla - BV  
Z75 - plocha technické infrastruktury na východě sídla - TI  
Z76 - plocha dopravní infrastruktury na východě sídla - DS  
Plochy přístavby  
P7 - přestavba sanované části zemědělského areálu na západním okraji sídla na plochu smíšenou obytnou - SM  
P8 - přestavba části zemědělského areálu na specifickou výrobu pro FVE - OX1  
P9 - přestavba části zemědělského areálu na smíšenou výrobu - VS

**Záznam o účinnosti**  
Územní plán Přimda  
Správní orgán, který ÚP vydal: Zastupitelstvo Města Přimda  
Datum nabylí účinnosti ÚP: 29.09.2014  
Oprávněná úřední osoba pořizovatele:  
Jméno a příjmení: Josef Havel  
Funkce: vedoucí odboru výstavby a územního plánování Městského úřadu Tachov  
Podpis: \_\_\_\_\_  
Razítko: \_\_\_\_\_

# ÚZEMNÍ PLÁN PŘIMDA

část odůvodnění  
v. č. 1.h Koordinační výkres - detail sídla Malé Dvorce  
M 1:2 880

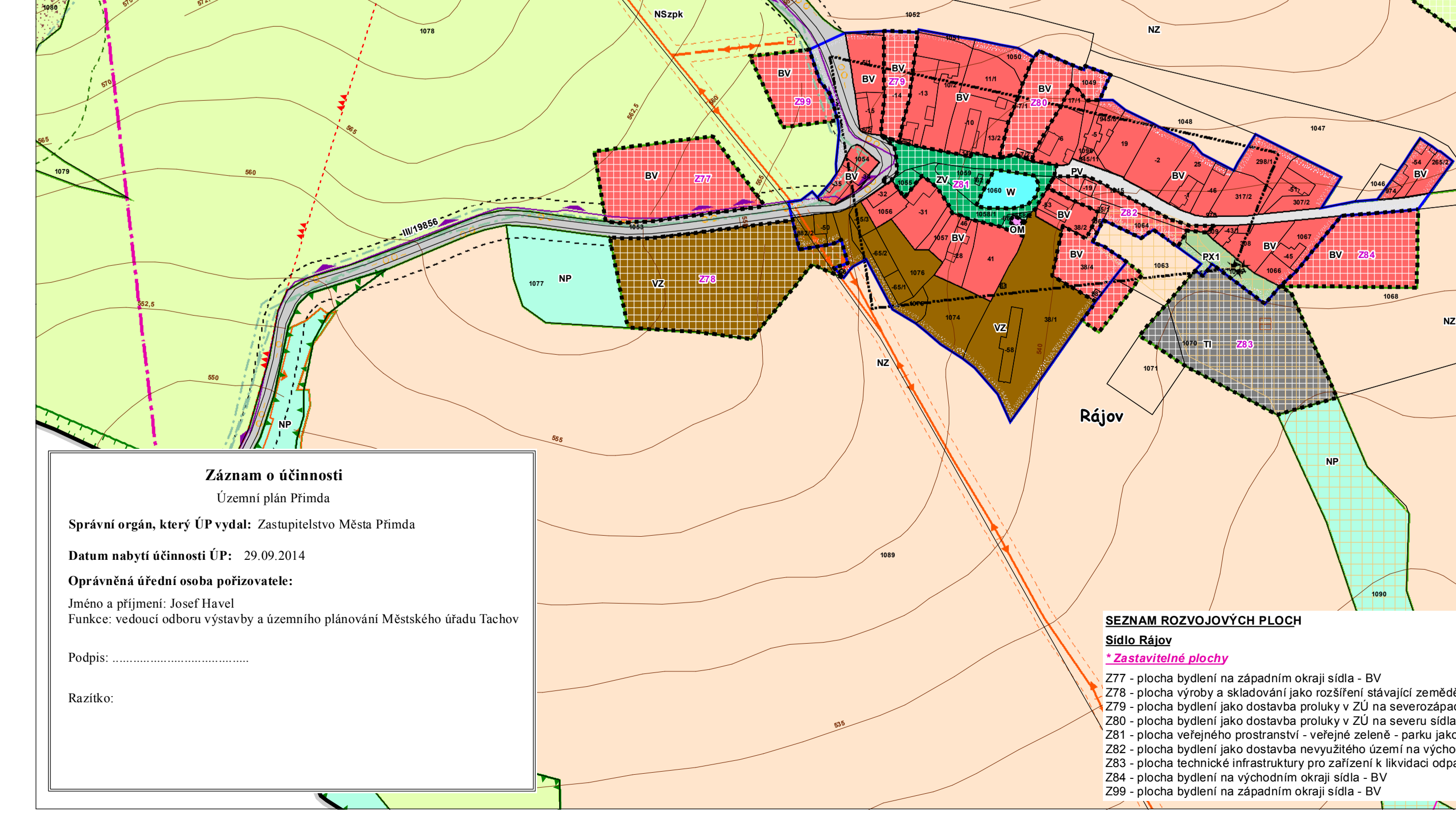


**SEZNAM ROZVOJOVÝCH PLOCH**  
Sídlo Malé Dvorce  
Zastavěné plochy  
Z97 - plocha bytí na severu sídla oboustranně podél silnice III/1978 - BV  
Z98 - plocha bytí jako dostavba nevyužitých území v ZU na jihovýchodě sídla - BV  
Z99 - plocha bytí na jihovýchodě sídla při hranici ZU - BV  
Z70 - plocha bytí na jihu sídla - BV  
Z71 - plocha technické infrastruktury pro zařízení k likvidaci odpadních vod - TI

**Záznam o účinnosti**  
Územní plán Přimda  
Správní orgán, který ÚP vydal: Zastupitelstvo Města Přimda  
Datum nabylí účinnosti ÚP: 29.09.2014  
Oprávněná úřední osoba pořizovatele:  
Jméno a příjmení: Josef Havel  
Funkce: vedoucí odboru výstavby a územního plánování Městského úřadu Tachov  
Podpis: \_\_\_\_\_  
Razítko: \_\_\_\_\_

# ÚZEMNÍ PLÁN PŘIMDA

část odůvodnění  
v. č. 1.j Koordinační výkres - detail sídla Rájov  
M 1:2 880

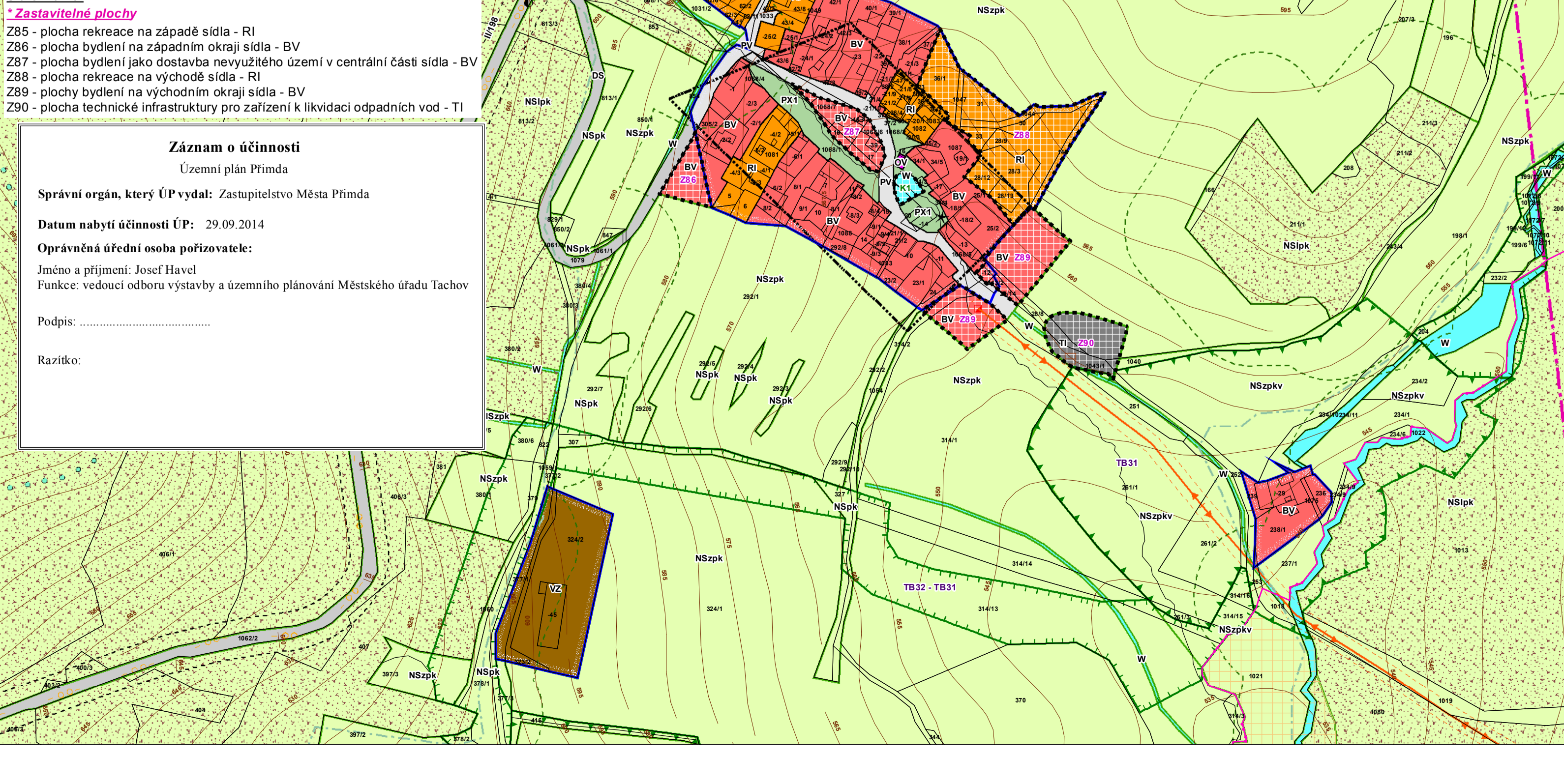


**SEZNAM ROZVOJOVÝCH PLOCH**  
Sídlo Rájov  
Zastavěné plochy  
Z77 - plocha bytí na západním okraji sídla - BV  
Z78 - plocha výroby a skladování jako rozšíření stávající zemědělské farmy na západním okraji sídla - ZV  
Z79 - plocha bytí jako dostavba proskvě v ZU na severovýchodě sídla - BV  
Z80 - plocha bytí jako dostavba proskvě v ZU na severu sídla - BV  
Z81 - plocha veřejného prostranství - veřejné zelené - parku jako revitalizace centrálního parku na návsi - ZV  
Z82 - plocha bytí jako dostavba nevyužitých území na východě sídla - BV  
Z83 - plocha technické infrastruktury pro zařízení k likvidaci odpadních vod - TI  
Z84 - plocha bytí na východním okraji sídla - BV  
Z99 - plocha bytí na západním okraji sídla - BV

**Záznam o účinnosti**  
Územní plán Přimda  
Správní orgán, který ÚP vydal: Zastupitelstvo Města Přimda  
Datum nabylí účinnosti ÚP: 29.09.2014  
Oprávněná úřední osoba pořizovatele:  
Jméno a příjmení: Josef Havel  
Funkce: vedoucí odboru výstavby a územního plánování Městského úřadu Tachov  
Podpis: \_\_\_\_\_  
Razítko: \_\_\_\_\_

# ÚZEMNÍ PLÁN PŘIMDA

část odůvodnění  
v. č. 1.k Koordinační výkres - detail sídla Málkov  
M 1:2 880



**SEZNAM ROZVOJOVÝCH PLOCH**  
Sídlo Málkov  
Zastavěné plochy  
Z85 - plocha rekreace na západě sídla - RI  
Z86 - plocha bytí na západním okraji sídla - BV  
Z87 - plocha bytí jako dostavba nevyužitých území v centrální části sídla - BV  
Z88 - plocha rekreace na východě sídla - RI  
Z89 - plochy bytí na východním okraji sídla - BV  
Z90 - plocha technické infrastruktury pro zařízení k likvidaci odpadních vod - TI

**Záznam o účinnosti**  
Územní plán Přimda  
Správní orgán, který ÚP vydal: Zastupitelstvo Města Přimda  
Datum nabylí účinnosti ÚP: 29.09.2014  
Oprávněná úřední osoba pořizovatele:  
Jméno a příjmení: Josef Havel  
Funkce: vedoucí odboru výstavby a územního plánování Městského úřadu Tachov  
Podpis: \_\_\_\_\_  
Razítko: \_\_\_\_\_