

ZMĚNA Č.6 ÚPN SÚ ROZVADOV

v.č. 1 - Komplexní urbanistický návrh

M 1 : 5.000

LEGENDA ROZVOJOVÝCH PLOCH ŘEŠENÝCH ZMĚNOU Č.6




ÚPN SÚ ROZVADOV – k.ú. Svatá Kateřina u Rozvadova

Plochy výroby

VI./SK-V1 – změna ZPF na dočasně zastavitelnou plochu lehkého průmyslu specifického pro umístění fotovoltaické elektrárny se sníženou horní hranou panelů, k.ú. Svatá Kateřina u Rozvadova, p.p.č.602/6, 651/1, 547/3 - VLSS

LEGENDA


STAV NÁVRH

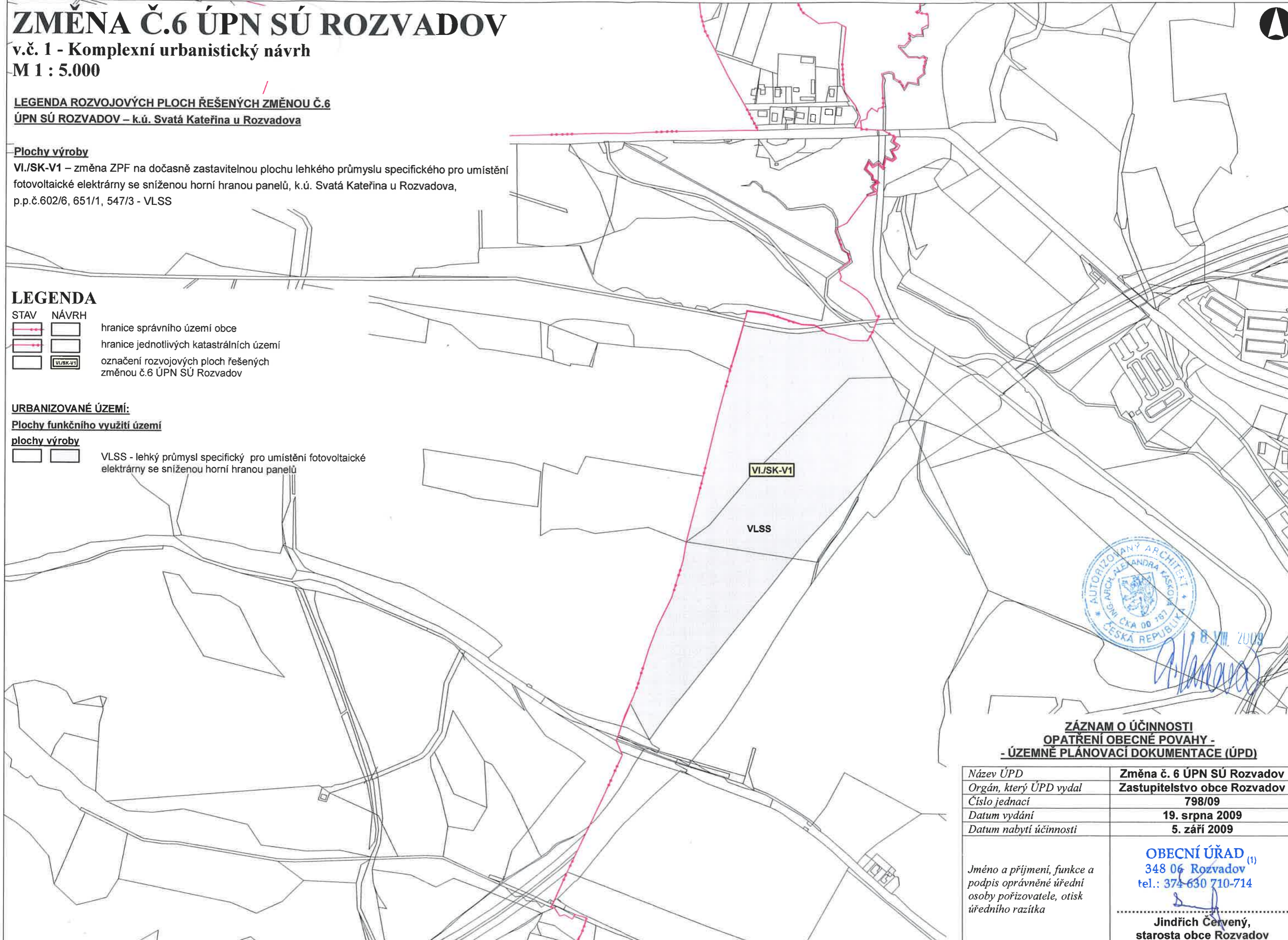
-  hranice správního území obce
-  hranice jednotlivých katastrálních území
-  označení rozvojových ploch řešených změnou č.6 ÚPN SÚ Rozvadov

URBANIZOVANÉ ÚZEMÍ:

Plochy funkčního využití území

plochy výroby

-  VLSS - lehký průmysl specifický pro umístění fotovoltaické elektrárny se sníženou horní hranou panelů



ZÁZNAM O ÚČINNOSTI OPATŘENÍ OBECNÉ POVAHY - - ÚZEMNĚ PLÁNOVACÍ DOKUMENTACE (ÚPD)

Název ÚPD	Změna č. 6 ÚPN SÚ Rozvadov
Orgán, který ÚPD vydal	Zastupitelstvo obce Rozvadov
Číslo jednací	798/09
Datum vydání	19. srpna 2009
Datum nabytí účinnosti	5. září 2009
Jméno a příjmení, funkce a podpis oprávněné úřední osoby pořizovatele, otisk úředního razítka	OBECNÍ ÚŘAD (1) 348 06 Rozvadov tel.: 374 630 710-714 Jindřich Červený, starosta obce Rozvadov