

# ZMĚNA Č.6 ÚPN SÚ ROZVADOV

## část odůvodnění

v.č. 1 - Komplexní urbanistický návrh - koordinační výkres

M 1 : 5.000

### LEGENDA ROZVOJOVÝCH PLOCH ŘEŠENÝCH ZMĚNOU Č.6



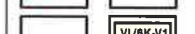

ÚPN SÚ ROZVADOV – k.ú. Svatá Kateřina u Rozvadova

#### Plochy výroby

VI./SK-V1 – změna ZPF na dočasně zastavitelnou plochu lehkého průmyslu specifického pro umístění fotovoltaické elektrárny se sníženou horní hranou panelů, k.ú. Svatá Kateřina u Rozvadova, p.p.č.602/6, 651/1, 547/3 - VLSS

### LEGENDA

STAV NÁVRH

-  hranice správního území obce
-  hranice jednotlivých katastrálních území
-  označení rozvojových ploch řešených změnou č.6 ÚPN SÚ Rozvadov
-  areál FVE řešený změnou č.5

















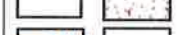




#### URBANIZOVANÉ ÚZEMÍ:

##### Plochy funkčního využití území



plochy výroby

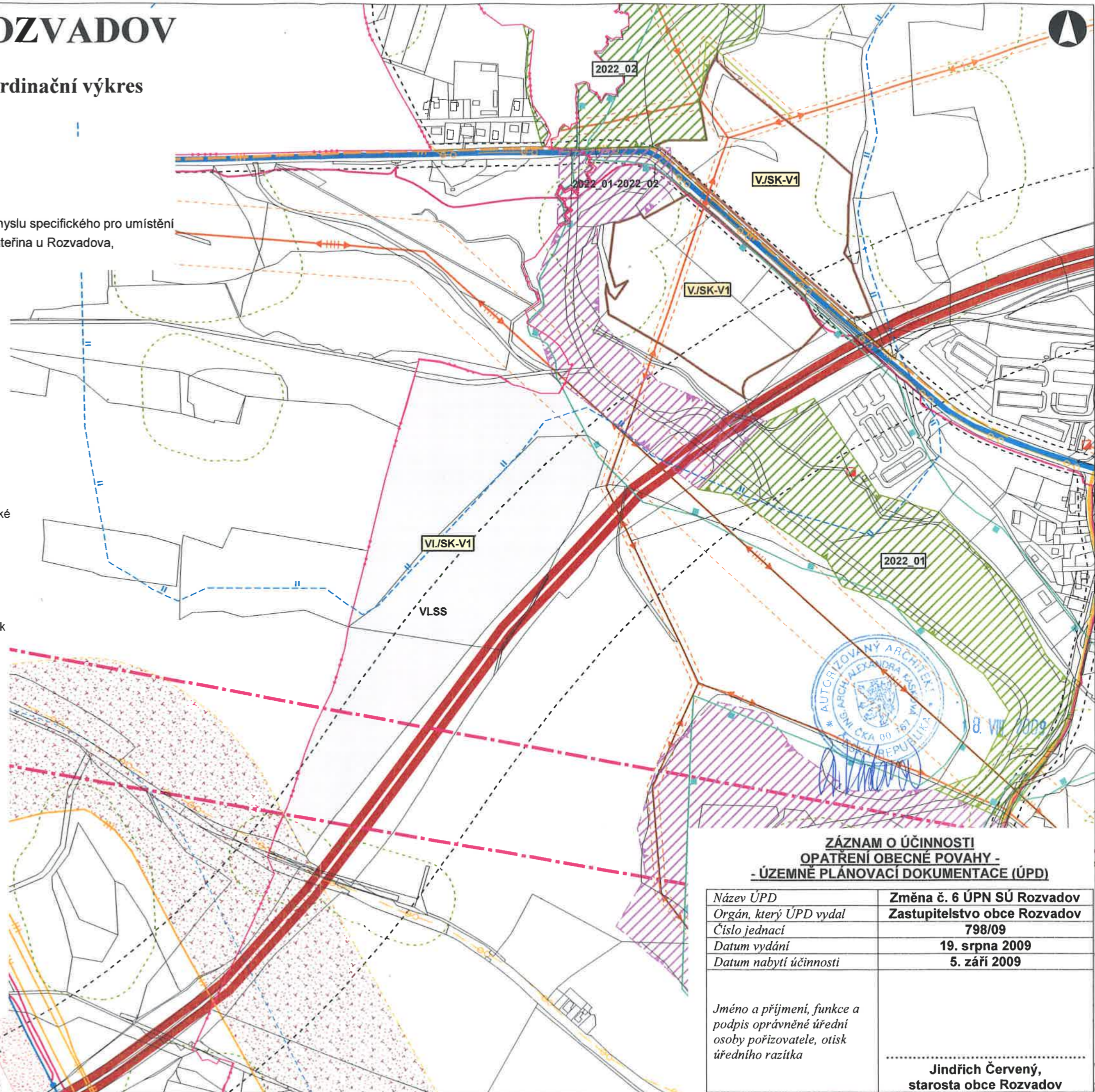
-  VLSS - lehký průmysl specifický pro umístění fotovoltaické elektrárny se sníženou horní hranou panelů

##### VYBRANÉ LIMITY VYUŽITÍ ÚZEMÍ:

-  regionální biocentrum funkční
-  regionální biokoridor funkční
-  místní biocentrum funkční
-  Natura 2000 - EVL CZ0323151 Kateřinský a Nivní potok
-  OP lesa
-  ochranné pásmo II.B stupně lokálního vodního zdroje
-  radiorelevoval trasa
-  dálkový kabel sdělovací sítě
-  trafostanice
-  venkovní vedení ZVN 400kV
-  venkovní vedení VN 22kV
-  ochranné pásmo technické infrastruktury
-  VTL, VVTL plynovod
-  bezpečnostní pásmo VTL, VVTL plynu
-  územní rezerva navrženého VVTL
-  dálkový produktovod - ropovod IKL
-  ochranné pásmo ropovodu IKL - 300m
-  dálnice D5
-  silnice II./605
-  ochranné pásmo dopravní infrastruktury
-  cyklostezka

##### VPS vymezená v ZÚR Plzeňského kraje:

-  koridor pro připojení ropovodu IKL - R1
-  plynovod pro plynofikaci Svaté Kateřiny - PO7



### ZÁZNAM O ÚČINNOSTI OPATŘENÍ OBECNÉ POVAHY - - ÚZEMNĚ PLANOVAČÍ DOKUMENTACE (ÚPD)

Název ÚPD	Změna č. 6 ÚPN SÚ Rozvadov
Orgán, který ÚPD vydal	Zastupitelstvo obce Rozvadov
Číslo jednací	798/09
Datum vydání	19. srpna 2009
Datum nabytí účinnosti	5. září 2009

Jméno a příjmení, funkce a podpis oprávněné úřední osoby pořizovatele, otisk úředního razítka

Jindřich Červený,  
starosta obce Rozvadov