

ZMĚNA Č.6 ÚPN SÚ ROZVADOV

část odůvodnění

v.č. 8 - Zemědělská příloha

M 1 : 5.000

LEGENDA ROZVOJOVÝCH PLOCH ŘEŠENÝCH ZMĚNOU Č.6















ÚPN SÚ ROZVADOV – k.ú. Svatá Kateřina u Rozvadova

Plochy výroby











VI./SK-V1 – změna ZPF na dočasně zastavitelnou plochu lehkého průmyslu specifického pro umístění fotovoltaické elektrárny se sníženou horní hranou panelů, k.ú. Svatá Kateřina u Rozvadova, p.p.č.602/6, 651/1, 547/3 - VLSS

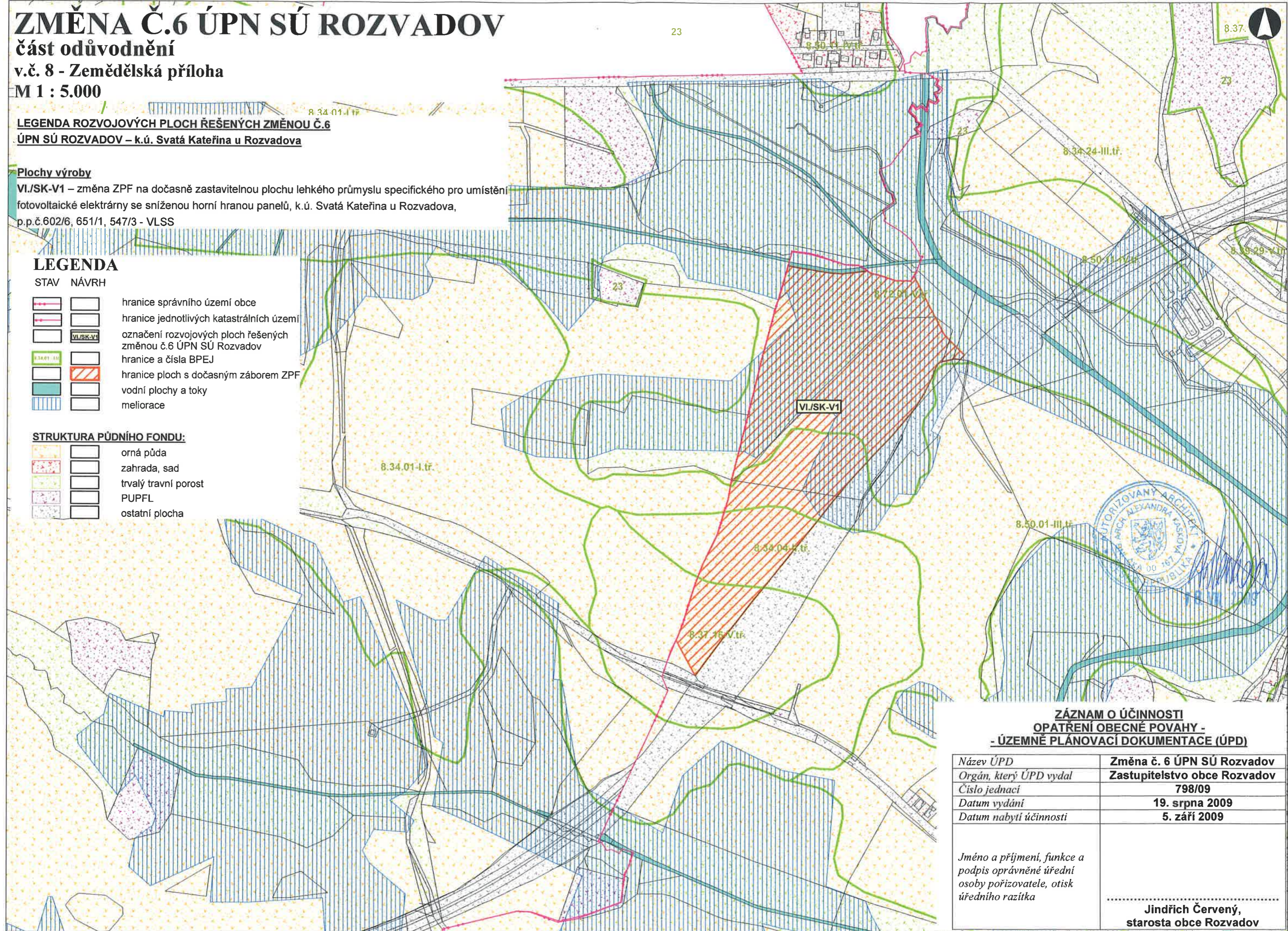
LEGENDA

STAV NÁVRH

- | | | |
|---|---|--|
|  |  | hranice správního území obce |
|  |  | hranice jednotlivých katastrálních území |
|  |  | označení rozvojových ploch řešených změnou č.6 ÚPN SÚ Rozvadov |
|  |  | hranice a čísla BPEJ |
|  |  | hranice ploch s dočasným zábořem ZPF |
|  |  | vodní plochy a toky |
|  |  | meliorace |

STRUKTURA PŮDNÍHO FONDU:

- | | | |
|---|---|----------------------|
|  |  | orná půda |
|  |  | zahrada, sad |
|  |  | trvalý travní porost |
|  |  | PUPFL |
|  |  | ostatní plocha |



ZÁZNAM O ÚČINNOSTI OPATŘENÍ OBECNÉ POVAHY - - ÚZEMNĚ PLÁNOVACÍ DOKUMENTACE (ÚPD)

Název ÚPD	Změna č. 6 ÚPN SÚ Rozvadov
Orgán, který ÚPD vydal	Zastupitelstvo obce Rozvadov
Číslo jednací	798/09
Datum vydání	19. srpna 2009
Datum nabytí účinnosti	5. září 2009

Jméno a příjmení, funkce a podpis oprávněné úřední osoby pořizovatele, otisk úředního razítka

.....
Jindřich Červený,
starosta obce Rozvadov