

ZMĚNA Č.7 ÚPN SÚ ROZVADOV

v.č. 1 - Komplexní urbanistický návrh, M 1 : 5.000






LEGENDA ROZVOJOVÝCH PLOCH ŘEŠENÝCH ZMĚNOU Č. 7 ÚPN SÚ ROZVADOV – k.ú. Svatá Kateřina u Rozvadova

Plochy výroby

VII./SK-V1 – změna ZPF na dočasně zastavitelnou plochu lehkého průmyslu specifického pro umístění fotovoltaické elektrárny se zvýšenou horní hranou panelů, k.ú. Svatá Kateřina u Rozvadova, p.p.č.602/1, 602/25, 1196 - VLSZ

LEGENDA







STAV NÁVRH

-  hranice správního území obce
-  hranice jednotlivých katastrálních území
-  označení rozvojových ploch řešených změnou č.7 ÚPN SÚ Rozvadov

URBANIZOVANÉ ÚZEMÍ:

Plochy funkčního využití území

plochy výroby

-   VLSZ - lehký průmysl specifický pro umístění FVE se zvýšenou horní hranou panelů
-   ZPF v oploceném areálu FVE, který bude i nadále určen pouze k zemědělské výrobě
-   koridor izolační dřevinné zeleně v oploceném areálu FVE

ZÁZNAM O ÚČINNOSTI OPATŘENÍ OBECNÉ POVAHY - - ÚZEMNĚ PLÁNOVACÍ DOKUMENTACE (ÚPD)

Název ÚPD	Změna č.7 ÚPN SÚ Rozvadov
Orgán, který ÚPD vydal	Zastupitelstvo obce Rozvadov
Číslo jednací	R/656/10
Datum vydání	19. července 2010
Datum nabytí účinnosti	4. srpna 2010

Jméno a příjmení, funkce a podpis oprávněné úřední osoby pořizovatele, otisk úředního razítka

Jindřich Červený
starosta obce Rozvadov

