

ZMĚNA Č.7 ÚPN SÚ ROZVADOV

část odůvodnění

v.č. 8 - Zemědělská příloha, M 1 : 5.000

LEGENDA ROZVOJOVÝCH PLOCH ŘEŠENÝCH ZMĚNOU Č.7








ÚPN SÚ ROZVADOV – k.ú. Svatá Kateřina u Rozvadova

Plochy výroby






VII./SK-V1 – změna ZPF na dočasně zastavitelnou plochu lehkého průmyslu specifického pro umístění fotovoltaické elektrárny se zvýšenou horní hranou panelů, k.ú. Svatá Kateřina u Rozvadova, 676/2 p.p. č.602/1, 602/25, 1196 - VLSZ

LEGENDA

STAV NÁVRH

-  hranice správního území obce
-  hranice jednotlivých katastrálních území
-  označení rozvojových ploch řešených změnou č.7 ÚPN SÚ Rozvadov
-  hranice a čísla BPEJ
-  hranice ploch s dočasným záбором ZPF
-  vodní plochy a toky
-  meliorace

STRUKTURA PŮDNÍHO FONDU:

-  orná půda
-  zahrada, sad
-  trvalý travní porost
-  PUPFL
-  ostatní plocha

ZÁZNAM O ÚČINNOSTI OPATŘENÍ OBECNÉ PŮVAHY - - ÚZEMNĚ PLANOVAČÍ DOKUMENTACE (ÚPD)

Název ÚPD	Změna č.7 ÚPN SÚ Rozvadov
Orgán, který ÚPD vydal	Zastupitelstvo obce Rozvadov
Číslo jednací	R/656/10
Datum vydání	19. července 2010
Datum nabytí účinnosti	4. srpna 2010

Jméno a příjmení, funkce a podpis oprávněné úřední osoby pořizovatele, otisk úředního razítka

Jindřich Červený
starosta obce Rozvadov

