

# ZMĚNA Č.8 ÚPN SÚ ROZVADOV

v.č. 1 - Komplexní urbanistický návrh

M 1 : 5.000

## LEGENDA ROZVOJOVÝCH PLOCH ŘEŠENÝCH ZMĚNOU Č.8




ÚPN SÚ ROZVADOV – k.ú. Svatá Kateřina u Rozvadova

### Plochy výroby

VI./SK-V1 – změna ZPF na dočasně zastavitelnou plochu lehkého průmyslu specifického pro umístění fotovoltaické elektrárny, k.ú. Svatá Kateřina u Rozvadova, p.p.č.602/6, 651/1, 547/3 - VLS

## LEGENDA



STAV NÁVRH

-  hranice správního území obce
-  hranice jednotlivých katastrálních území
-  označení rozvojových ploch řešených změnou č.6 ÚPN SÚ Rozvadov

### URBANIZOVANÉ ÚZEMÍ:

Plochy funkčního využití území

plochy výroby

-  VLS - lehký průmysl specifický pro umístění fotovoltaické elektrárny
- 

### ZÁZNAM O ÚČINNOSTI OPATŘENÍ OBECNÉ POVAHY - - ÚZEMNĚ PLÁNOVACÍ DOKUMENTACE (ÚPD)

Název ÚPD	Změna č.8 ÚPN SÚ Rozvadov
Orgán, který ÚPD vydal	Zastupitelstvo obce Rozvadov
Číslo jednací	R/860/10
Datum vydání	15. září 2010
Datum nabytí účinnosti	2. října 2010

Jméno a příjmení, funkce a podpis oprávněné úřední osoby pořizovatele, otisk úředního razítka

-----  
Jindřich Červený  
starosta obce Rozvadov

