

ZMĚNA Č.8 ÚPN SÚ ROZVADOV

část odůvodnění

v.č. 8 - Zemědělská příloha

M 1 : 5.000

LEGENDA ROZVOJOVÝCH PLOCH ŘEŠENÝCH ZMĚNOU Č. 8



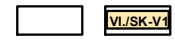




ÚPN SÚ ROZVADOV – k.ú. Svatá Kateřina u Rozvadova

Plochy výroby






VI./SK-V1 – změna ZPF na dočasně zastavitelnou plochu lehkého průmyslu specifického pro umístění fotovoltaické elektrárny, k.ú. Svatá Kateřina u Rozvadova, p.p.č.602/6, 651/1, 547/3 - VLS

LEGENDA

STAV NÁVRH

-  hranice správního území obce
-  hranice jednotlivých katastrálních území
-  označení rozvojových ploch řešených změnou č.6 ÚPN SÚ Rozvadov
-  hranice a čísla BPEJ
-  hranice ploch s dočasným zábořem ZPF
-  vodní plochy a toky
-  meliorace

STRUKTURA PŮDNÍHO FONDU:

-  orná půda
-  zahrada, sad
-  trvalý travní porost
-  PUPFL
-  ostatní plocha

ZÁZNAM O ÚČINNOSTI OPATŘENÍ OBECNÉ POVAHY - - ÚZEMNĚ PLÁNOVACÍ DOKUMENTACE (ÚPD)

Název ÚPD	Změna č.8 ÚPN SÚ Rozvadov
Orgán, který ÚPD vydal	Zastupitelstvo obce Rozvadov
Číslo jednací	R/860/10
Datum vydání	15. září 2010
Datum nabytí účinnosti	2. října 2010

Jméno a příjmení, funkce a podpis oprávněné úřední osoby pořizovatele, otisk úředního razítka

Jindřich Červený
starosta obce Rozvadov

