




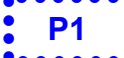



Legenda

-  Hranice řešeného území
-  Hranice katastrálních území
-  Hranice zastavěného území stanovená ke dni 12.10.2016
-  Z1 Zastavitelné plochy
-  K1 Plochy změn v krajině
-  P1 Plochy přestavby
-  Plochy, kde změny prověří územní studie



Vypracoval: Ing. arch. Erika Frančíková Kubšilková	Vedoucí projektu: Ing. arch. Miroslav Míka	Vedoucí atelieru: Ing. arch. Miroslav Míka	 projektová kancelář Ing. arch. Miroslav Míka Pražská Kachy 855 302 04 Mladá Boleslav tel. +420 354 602 883 e-mail: markant@seznam.cz
Městský úřad Tachov Územní plán Milíře			
Formát: A1	Číslo výkresu: A.1.	Datum: 10/2019	Měřítko: 1:10 000
Cíle: Výkres základního členění území			Stupeň: Úprava pro vydání