

ZÁZNAM O ÚČINNOSTI OOP – ÚP Milíře

Orgán, který ÚP vydal: **Zastupitelstvo obce Milíře**

Datum nabytí účinnosti:

Údaje o oprávněné úřední osobě pořizovatele:















Jméno: Ing. František Svoboda

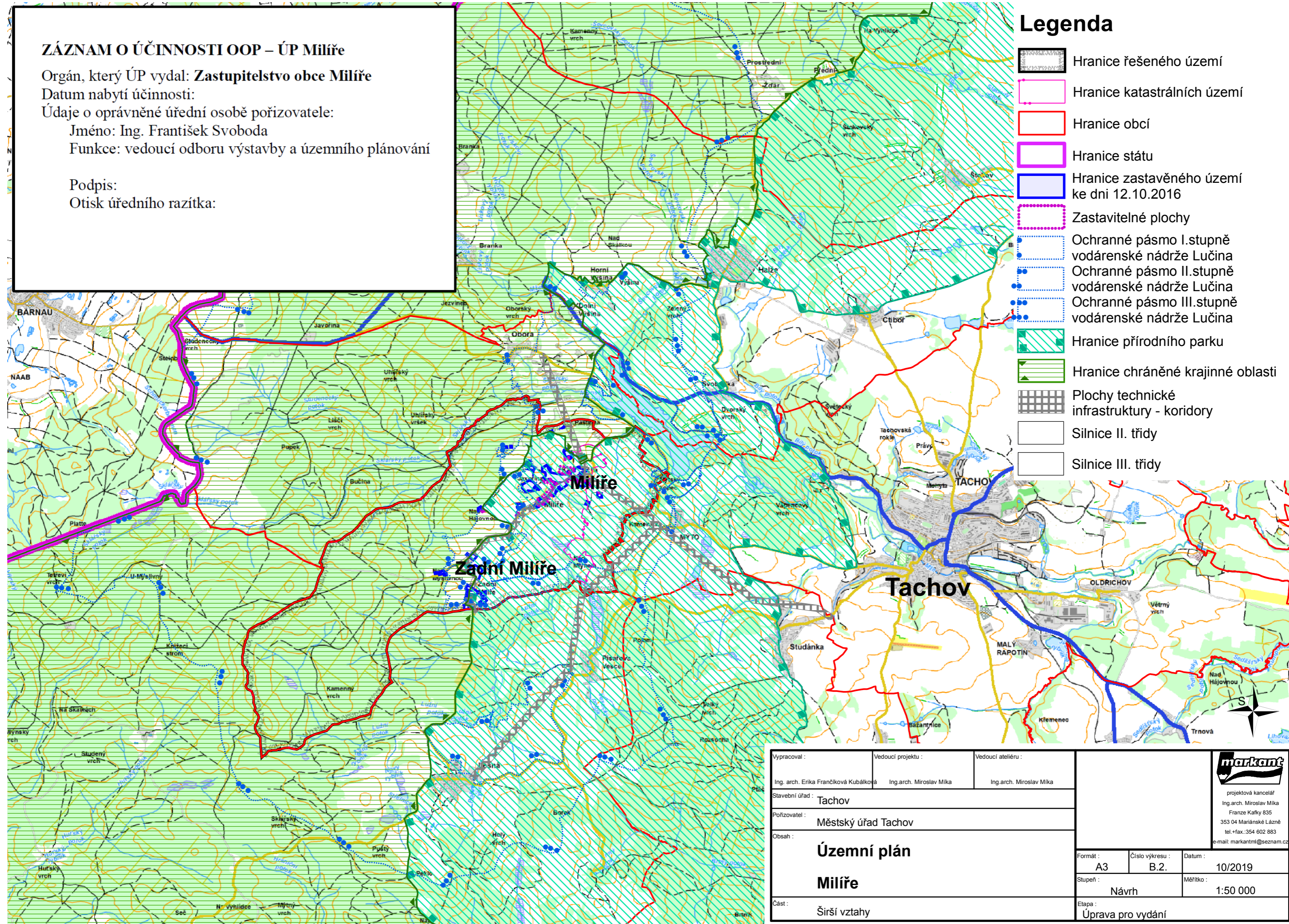
Funkce: vedoucí odboru výstavby a územního plánování


Podpis:

Otisk úředního razítka:

Legenda

-  Hranice řešeného území
-  Hranice katastrálních území
-  Hranice obcí
-  Hranice státu
-  Hranice zastavěného území ke dni 12.10.2016
-  Zastavitelné plochy
-  Ochranné pásmo I.stupně vodárenské nádrže Lučina
-  Ochranné pásmo II.stupně vodárenské nádrže Lučina
-  Ochranné pásmo III.stupně vodárenské nádrže Lučina
-  Hranice přírodního parku
-  Hranice chráněné krajinné oblasti
-  Plochy technické infrastruktury - koridory
-  Silnice II. třídy
-  Silnice III. třídy



Vypracoval :	Vedoucí projektu :	Vedoucí ateliéru :	 projektová kancelář Ing.arch. Miroslav Mika Franze Kafky 835 353 04 Mariánské Lázně tel.+fax.:354 602 883 e-mail: markantmi@seznam.cz
Ing. arch. Erika Frančíková Kubálková	Ing.arch. Miroslav Mika	Ing.arch. Miroslav Mika	
Stavební úřad : Tachov			
Pořizovatel : Městský úřad Tachov			
Obsah :			
Územní plán			
Milíře			
Část : Širší vztahy			
Formát :	Číslo výkresu :	Datum :	
A3	B.2.	10/2019	
Stupeň :	Měřítko :		
Návrh	1:50 000		
Etapa :			
Úprava pro vydání			