
















Legenda:

-  hranice řešeného území dle Zadání
-  hranice rozšířeného řešeného území
-  ploty, ohraničení předzahrádek
-  stávající budovy
-  navrhované budovy
-  nezpevněné plochy veřejných prostranství umožňující vsakování (travníky)
-  plochy neveřejných zahrad s nezpevněnými i zpevněnými plochami
-  plochy veřejných prostranství umožňující částečné vsakování (zatravněovací dlažba)
-  vodní plocha nebo plocha k momentálnímu zavodnění (suchý poldr)
-  stavebně vymezený vodní tok
-  prolehy a rýgoly v nezpevněných plochách umožňující odtok srážek
-  drážky ve zpevněných plochách usměrňující odtok srážek
-  zatrubněné vedení navazující na prolehy
-  směr odtoku srážek ze zpevněných ploch
-  přibližné vedení stávající meliorace



inšpirační příklady řešení odvádění a vsakování dešťových srážek v městském prostředí

ZADAVATEL: Město Planá, náměstí Svobody 1, 348 15 Planá
 NÁZEV AKCE: Územní studie pro lokalitu Z15 v Plané
 ZODP. PROJEKTANT: Ing. arch. Petr Brožek, Jílovská 1154/49, 140 00 Praha 4
 VYPRACOVAL: Petr Brožek, Daria Vlasova
 STUPEŇ: Územní studie
 NÁZEV VÝKRESU: SCHÉMA HOSPODAŘENÍ S DEŠŤOVÝMI SRÁŽKAMI
 MODROZELENÁ INFRASTRUKTURA

MĚŘÍTKO: 1:2000
 DATUM: červenec 2020
 FORMÁT: 1x A3

ČÍSLO VÝKRESU: 22
 BRÁK architects / Ing. arch. Petr Brožek
 Na Veselí 825/3, 140 00 Praha 4
 tel. +420 724 149 491, www.brak-architects.cz

