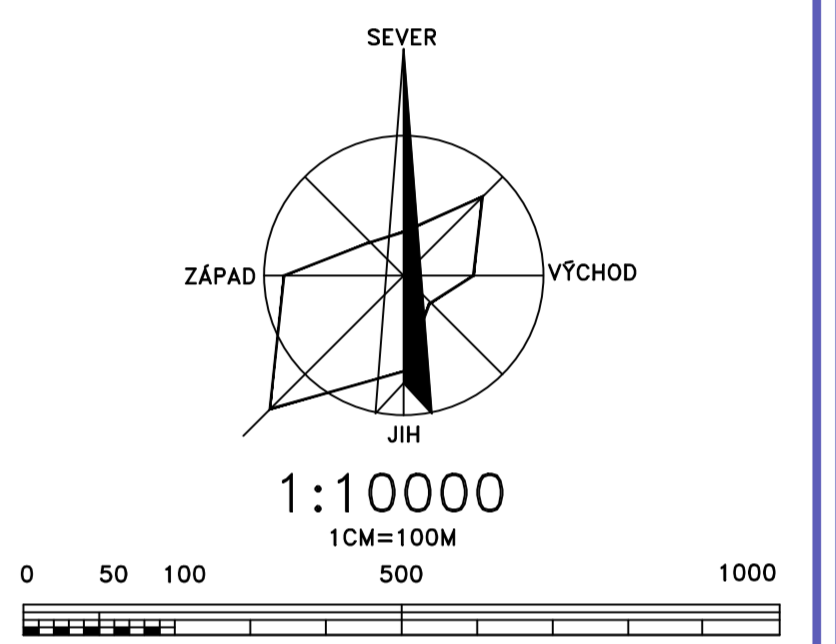
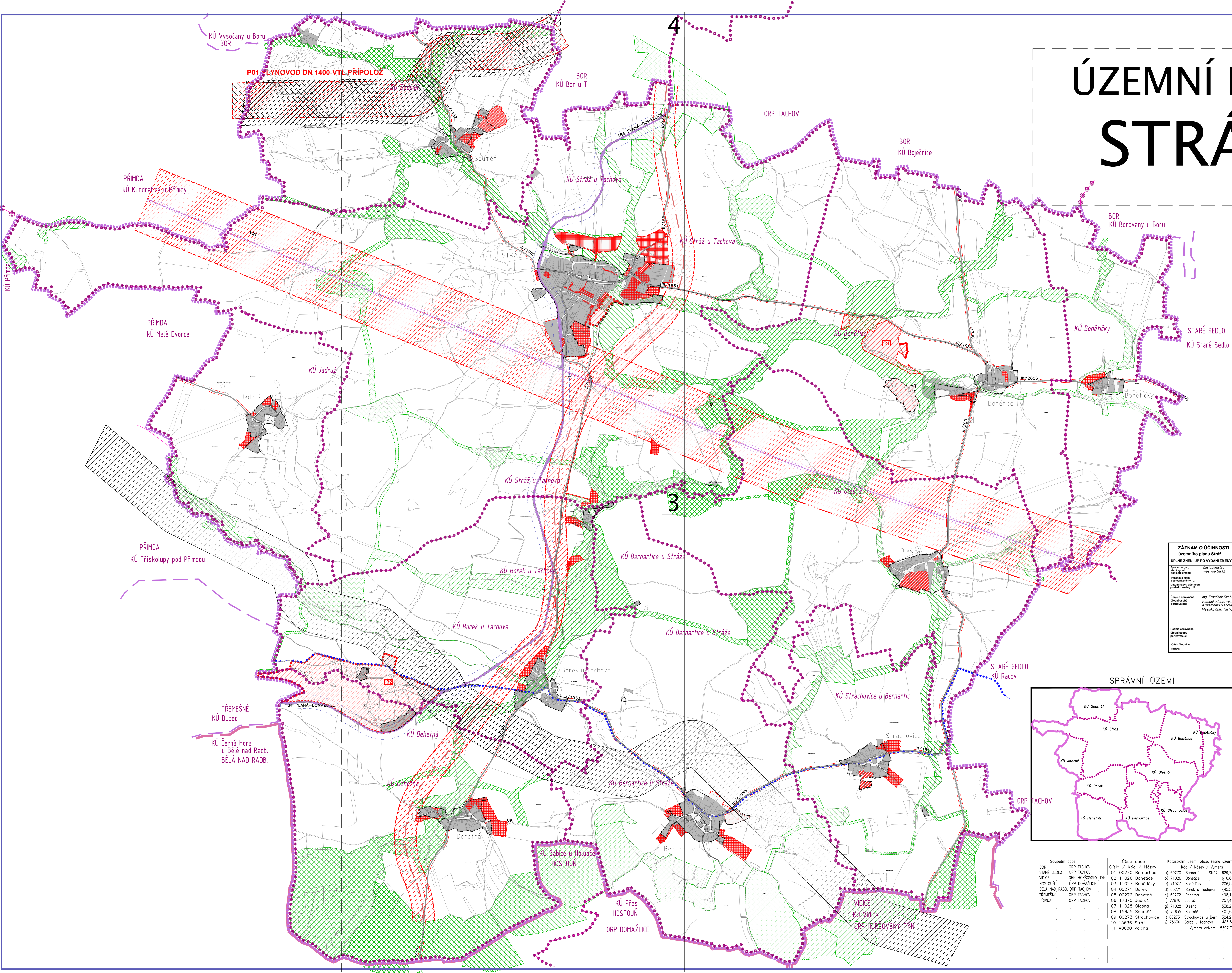


ÚZEMNÍ PLÁN STRÁŽ



HRANICE V OZEMÍ	
	HRANICE SPRÁVNÍHO OZEMÍ - RESNÉ OZEMÍ
	HRANICE KATASTRÁLNÍHO OZEMÍ - RESNÉ OZEMÍ
	DASTAVĚNÉ OZEMÍ K 03/2020 - HRANICE DASTAVĚNÝCH PLOCH
GRAFICKÉ ROZLIŠENÍ DRUHU NÁVYHOVÝCH PLOCH	
	PLOCHY ŽITNÝ V DASTAVĚNÉM OZEMÍ - PLOCHY ROZVOJNÉ
	PLOCHY PŘESTAVBNÉ
	PLOCHY ŽITNÝ V NEZASTAVĚNÉM OZEMÍ - PLOCHY ŽITNÝ VÝVOJ - SMĚSNÉ
	PLOCHY OZEMNÍ REZERVY
PLOCHY S PROVĚŘENÍM ZMĚN JEJICH VYUŽITÍ OZEMNÍ STUDIÍ	
	REKREAČNÍ OZEMÍ DLOUHÝ PRŮBĚH - K.0. BOREK
	REKREAČNÍ OZEMÍ "SYCHERA" - K.0. BOREK, K.0. DEHŤA
PLOCHY A KORIDORY V OZEMÍ	
	PLOCHY ZASTAVĚNÉ
	PLOCHY VEŘEJNÝCH PROSTRANSTVÍ
	PLOCHY ZASTAVITELNÉ
	PLOCHY PŘESTAVBNÉ
	KORIDORY OZEMNÍCH REZERV - DOPRAVNÍ A TECHNICKÉ INFRASTRUKTURY
	KORIDORY OCHRANY A BEZP. PÁSEM - TECHNICKÉ INFRASTRUKTURY
	OZEMÍ - REKREACE
	PLOCHY DOPRAVNÍ INFRASTRUKTURY - PLOCHY DRÁŽNÍ DOPRAVY
	PLOCHY ŽELEZNIČNÍ DOPRAVY
	HRANÍ KOMBANĚNÝ SÍŤ
	PLOCHY VODNÍ A VODOHOSPODÁŘSKÉ
	PLOCHY ZEMĚDĚLSKÉ
	PLOCHY LESNÍ
	PLOCHY PŘÍRODNÍ - CHRÁNĚNÉ PLOCHY PŘÍRODY A KRAJINY
	PLOCHY SMĚSNÉ NEZASTAV. OZEMÍ - PLOCHY SMĚSNÉ KRAJINY
	BEZPEČNOSTNÍ PÁSMO KORIDOR VIL PLIN-PRÍPOLOZ GAZEJA

ZÁZNAM O ÚČINNOSTI Územního plánu Stráž

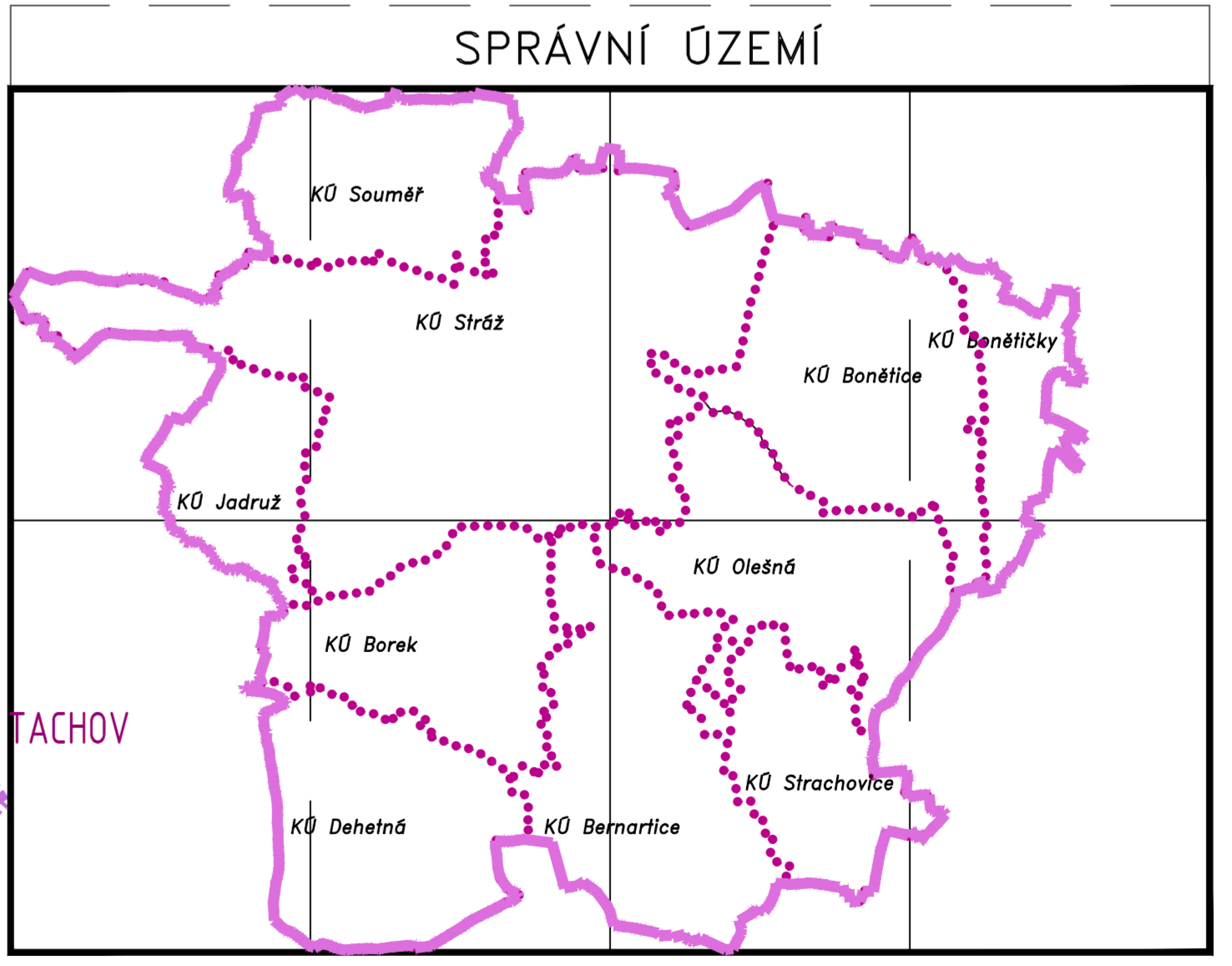
ÚPLNÉ ZNĚNÍ ÚP PO VYDÁNÍ ZMĚNY Č.2

Seznam signál: Zastupitelstvo obce Stráž
 Počet listů: 1
 Počet stran: 1
 Datum vydání: 12.12.2020
 Územní plán: Územní plán obce Stráž

Územní plán obce Stráž vypracoval: Ing. František Svoboda
 Územní plán obce Stráž vypracoval: Ing. František Svoboda
 Územní plán obce Stráž vypracoval: Ing. František Svoboda

Podpis oprávněného zástupce:

Ostatné údaje:



Sousední obce	Části obce	Katastrální území obce, pevné území
BOR	01 00270 Bernartice	a) 60270 Bernartice u Stráže 629,73 ha
STARÉ SEDLO	02 11026 Boněčice	b) 71026 Boněčice 610,66 ha
VODICE	03 11027 Boněčický	c) 71027 Boněčický 206,55 ha
HOSTOŮŤ	04 00271 Borek	d) 60271 Borek u Tachova 445,53 ha
BĚLA NAD RADB.	05 00272 Dehetná	e) 60272 Dehetná 498,13 ha
TŘEMEŠNÉ	06 17870 Jadrůž	f) 77870 Jadrůž 257,44 ha
PŘÍMDA	07 11028 Olešná	g) 71028 Olešná 536,25 ha
	08 15635 Souměř	h) 75635 Souměř 401,63 ha
	09 00273 Strachovice	i) 60273 Strachovice u Bern. 324,23 ha
	10 15636 Stráž	j) 75636 Stráž u Tachova 1485,56 ha
	11 40680 Valcha	Výměra celkem 5397,71 ha

KLAD LISTŮ	RAZÍTKO

ÚZEMNÍ PLÁN STRÁŽ	ÚPLNÉ ZNĚNÍ ÚP PO VYDÁNÍ ZMĚNY Č. 2
KRM: ZPRACOVATEL: MĚSTIS STRÁŽ	ING. ARB. M. JARŠA, A-SOX
OPRÁVĚNÝ: OPRAVĚNÝ: M. JARŠA	ING. ARB. M. JARŠA, A-SOX
M. JARŠA	DATA: 12.12.2020
A1 ZAKLADNÍ ČLENĚNÍ ÚZEMÍ	RESNÉ OZEMÍ: M:1:10000; F:AD; SPRÁVNÍ OZEMÍ: PRŮCHV: OZN.: 1:0,0