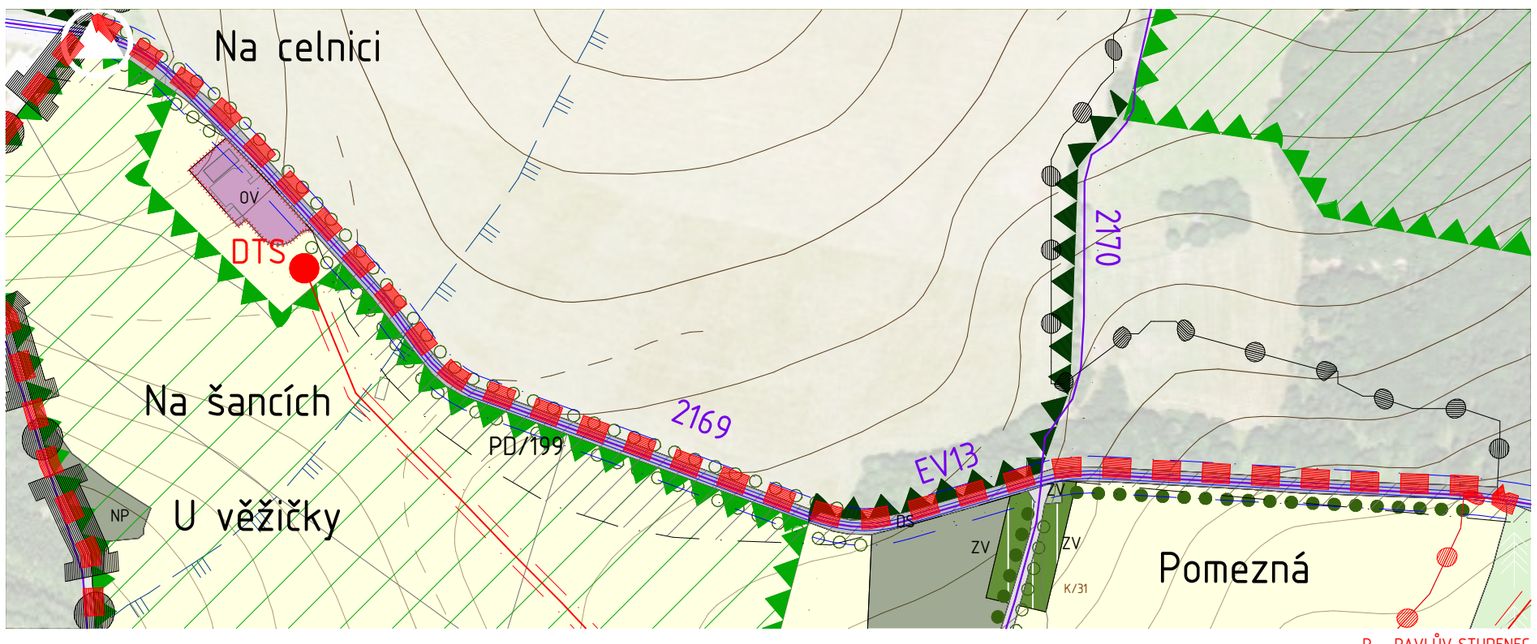

P - PAVLŮV STUDENEC

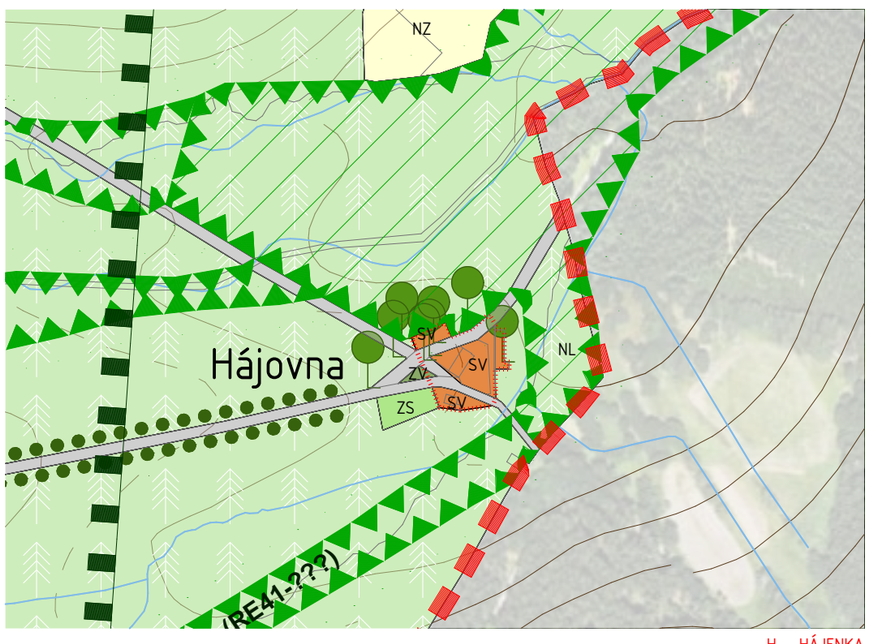

H - HÁJENKA

O - OBORA

ZÁKLADNÍ INFORMACE

- Hranice katastru obce Obora / sousedních obcí
- Hranice katastrálního území v rámci řešeného území / mimo řešené území
- Hranice zastavěného území k 1. 1. 2017
- P/01 — Plochy přestavby
- Z/01 — Zastavitelné plochy
- K/01 — Plochy změn v krajině
- UR.1 — Územní rezervy
- PD/199, VT/06 — Koridor pro dopravní / technickou infrastrukturu

Záznam o účinnosti ÚOP - ÚP

orgán, který ÚP vydal:	Zastupitelstvo obce Obora
dne:	.....
usnesení číslo:	.....
opatření obecné povahy č.j.:	.....
datum nabytí účinnosti:	.....
pořizovatel:	Městský úřad Tachov, odbor výstavby a územního plánování
oprávněná úřední osoba pořizovatele:	Ing. František Svoboda, vedoucí odboru výstavby a územního plánování

razítko a podpis: .....

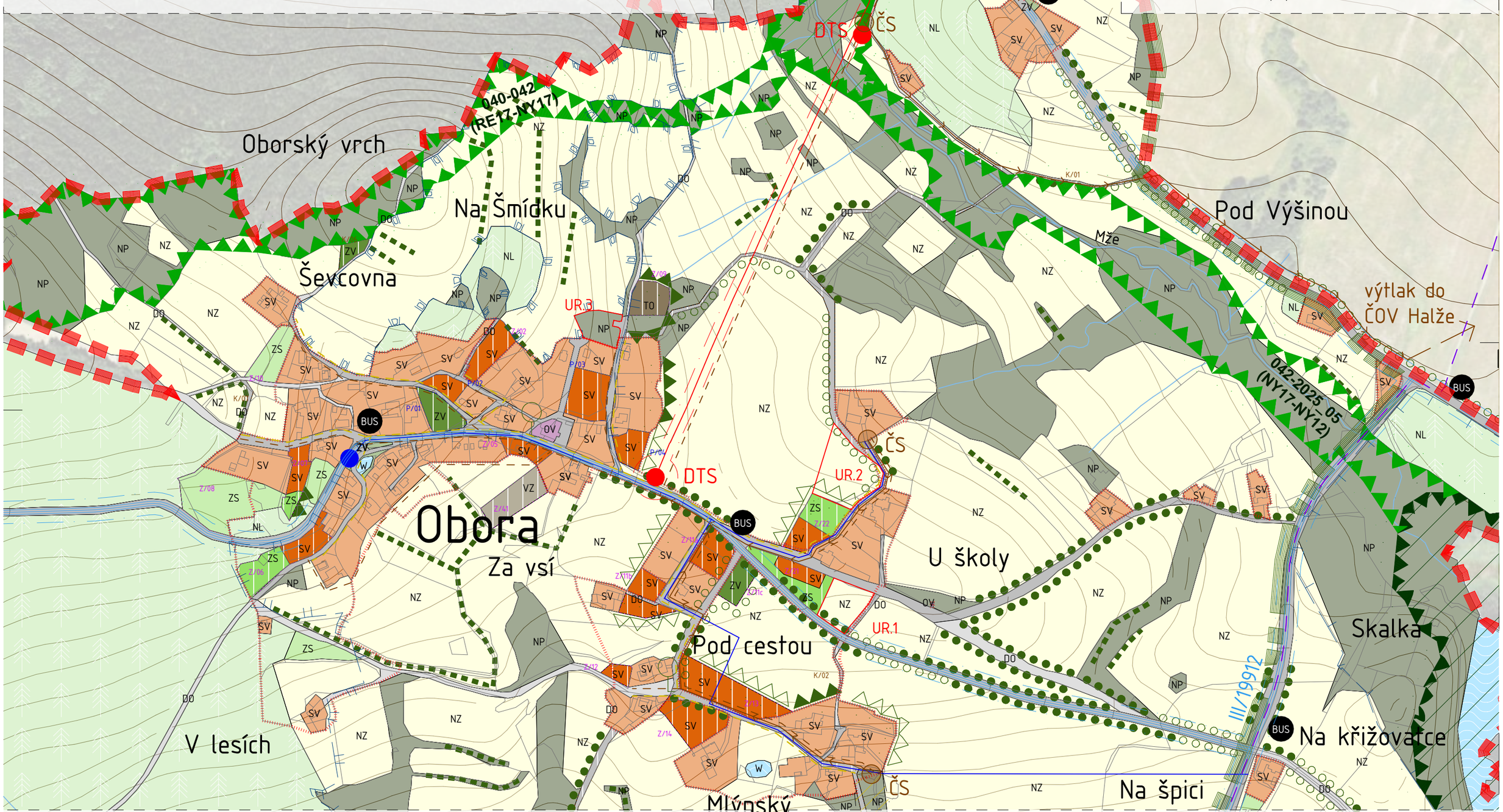

PLOCHY S ROZDÍLNÝM ZPŮSOBEM VYUŽITÍ

(stabilizované / změny)

- OV — Občanské vybavení
- SV — Smíšené bydlení venkovské
- TO — Technická infrastruktura - odpadové hospodářství
- VZ — Výroba zemědělská
- ZV — Zeleň veřejných prostranství
- ZS — Zeleň soukromá a vyhrazená
- DO — Doprava ostatní
- DS — Doprava silniční
- NZ — Plochy zemědělské
- NP — Plochy přírodní
- NL — Plochy lesní
- W — Plochy vodní a vodohospodářské

KRAJINA

- Strom památný / významný
- Stromořadí (stabilizované / změny)
- Rozhraní sídla doprovázené vzrostlou zelení
- Meze
- CHKO Český les (mimo tuto hranici Přírodní park Český les)

ÚZEMNÍ SYSTÉM EKOLOGICKÉ STABILITY

(mimo řešené území dle ÚAP)

- Nadregionální biokoridor - osa
- Nadregionální biokoridor - ochranná zóna
- Regionální biocentrum funkční
- OB 038 — Lokální biocentrum funkční
- 038-RBC — Lokální biokoridor funkční

DOPRAVNÍ INFRASTRUKTURA

- Silniční hraniční přechod
- BUS — Autobusová zastávka
- II/199 — Silnice II. třídy včetně ochranného pásma
- PD/199 — Koridor pro silnici II. třídy
- III/... (stabilizované / změny) — Silnice III. třídy včetně ochranného pásma
- 2171 CT č. ... — Cyklotrasa

TECHNICKÁ INFRASTRUKTURA

(stabilizované / změny)

- Vodovod
- Zařízení na vodovodní síti (zdroj a vodojem)
- Plynovod - vedení STL
- Koridor pro plynovod STL šíře max. 100 m mimo zastavěné území
- Kanalizace - gravitační
- Kanalizace - tlaková
- ČS — Zařízení na kanalizační síti (ČS - čerpací stanice, ČOV - čistírna odpadních vod)
- Vedení VN včetně ochranného pásma
- DTS — Zařízení na vedení VN (DTS - distribuční trafostanice)

VODNÍ HOSPODÁŘSTVÍ

- Vodní tok
- I, II, III, Kl — PHO VN Lučina I. st. / II. st. / II. st. diferencované ochrany / III. st. (celé správní území krom oblasti u ČS)

A2b. Hlavní výkres - výřez

listopad 2021

M 1:5 000

100 500 m

S

Územní plán Obora

úplné znění UP Obora po Změně č. 2

pořizovatel: Městský úřad Tachov, odbor výstavby a územního plánování, Hornická 1695, 347 01, Tachov

objednatel: obec Obora, Obora 57, 347 01, Tachov

zpracovatel: MgA. Ondřej Synek, re:architekti, kancelář: Milady Horákové 24, 170 00, Praha 7

autorský kolektiv:

MgA. Ida Chuchlíková, Ing. arch. Michal Kuzemenský, Ing. arch. David Pavlišta, MgA. Ondřej Synek, Ing. arch. Jan Vlach, Ing. arch. Jiří Žid

profese:

Ing. Lenka Cihelková / zodp. projektant energetika

Ing. Jan Dřevíkovský / zodp. projektant krajina

Ing. Jaroslav Knotek / zodp. projektant technická infrastruktura

Ing. Květoslav Syrový / zodp. projektant doprava

re:
studio@rearchitekti.cz
www.rearchitekti.cz

2021