CHODSKÝ ÚJEZD

ÚZEMNÍ PLÁN

ÚPLNÉ ZNĚNÍ PO VYDÁNÍ ZMĚNY Č.1

ZÁKLADNÍ ČLENĚNÍ ÚZEMÍ

MĚŘÍTKO 1 : 5 000

CHODSKÝ ÚJEZD

HORNÍ JADRUŽ

DOLNÍ JADRUŽ

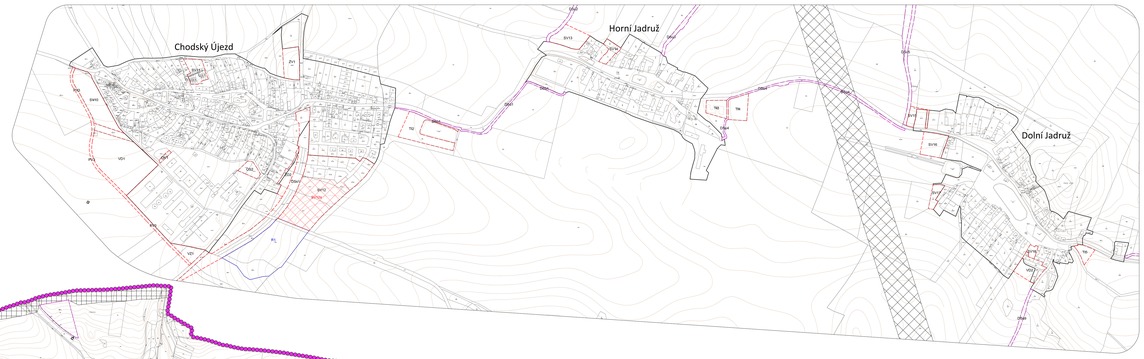

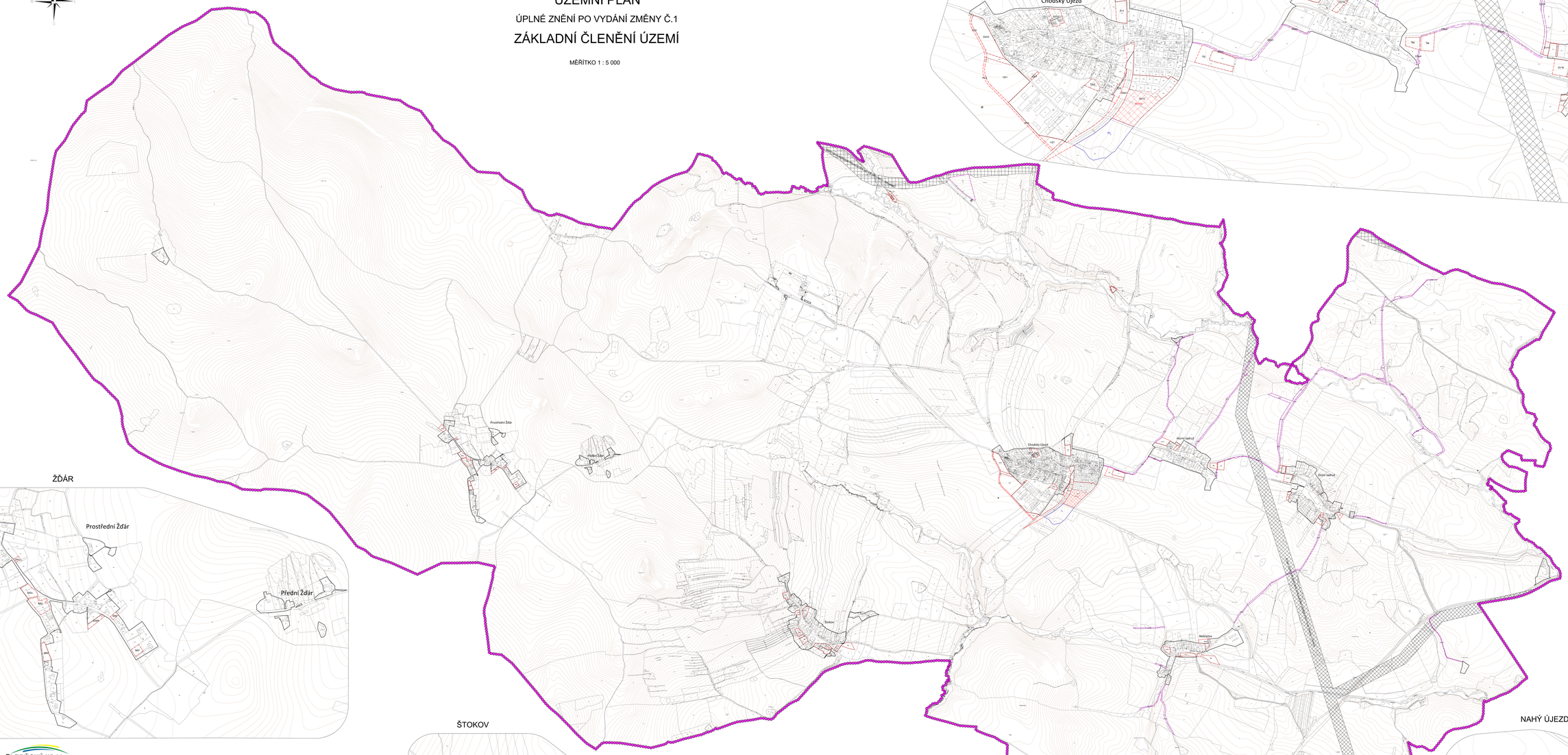

ŽĎÁR

ŠTOKOV

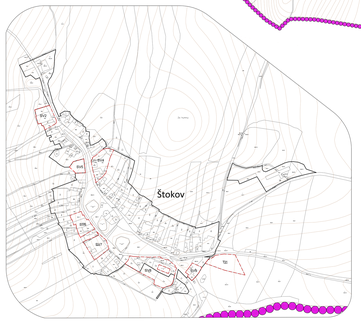

NEBLAŽOV

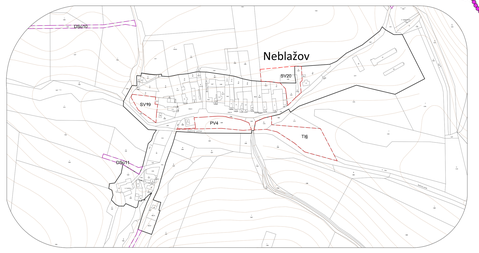

NAHÝ ÚJEZDEC

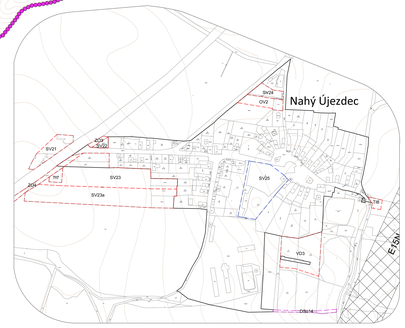

PLZEŇSKÝ KRAJ

Akce "Územní plán Chodský Újezd" byla spolufinancována z Programu stabilizace a obnovy venkova Plzeňského kraje 2016.

LEGENDA:

STAV	NÁVRH	
		HRANICE ŘEŠENÉHO ÚZEMÍ = HRANICE OBCE
		HRANICE KATASTRÁLNÍ ÚZEMÍ
		HRANICE ZASTAVĚNÉHO ÚZEMÍ k 1.7.2022
		HRANICE ZASTAVITELNÝCH PLOCH
		HRANICE PLOCH ZMĚN V KRAJINĚ
		HRANICE PLOCH PŘEDSTAVY
	BV	HRANICE PLOCHY ÚZEMNÍ REZERVY - BYDLENÍ
	DP/DS	PLOCHY PRO PROVĚŘENÍ ÚZEMÍ STUDIÍ
KORIDOR DOPRAVNÍ INFRASTRUKTURY		
		SS0010/02-B-KORIDOR PRŮVAJEČÍ K HR. PŘ. BRDLOHOV – MAHRING - (Pravda na ZÚR Plzeňského kraje
KORIDOR TECHNICKÉ INFRASTRUKTURY		
		E10B - KORIDOR ZDVOJENÍ STAVAJÍCÍHO VEDENÍ VVN 110 kV (Tachov – Domažlice) - (Pravda na ZÚR Plzeňského kraje

POŘIZOVATEL	MĚSTSKÝ ÚŘAD TACHOV - ODBOR VÝSTAVBY A ÚZEMNÍHO PLÁNOVÁNÍ
PROJEKTANT URBANISTICKÉ ČÁSTI	AGROKOMBINÁT STOLBY, s.r.o. Stolby 1, 332 02 Stříbro
ODPOVĚDNÝ PROJEKTANT	ING. STANISLAV ŽENAH, tlak autorizace ČKA 02 220
DIGITALIE (PRACOVNÍ)	ING. MIROSLAV PAULA, PŘEDSOUTĚŽ,OVA 3490/28 Příkopy 9, 155 00
NÁZEV AKCE	CHODSKÝ ÚJEZD ÚZEMNÍ PLÁN ÚPLNÉ ZNĚNÍ PO ZMĚNĚ Č. 1 OP
NÁZEV VÝKRESU	ZÁKLADNÍ ČLENĚNÍ ÚZEMÍ
ČÁST DOKUMENTACE	GRAFICKÁ ČÁST

DATUM	03/2023
MĚŘÍTKO	1 : 5 000
FORMÁT	A0
ČÍSLO VÝKRESU	1
ČÍSLO PARÉ	

ZÁZNAMY O ÚČINNOSTI - ÚPLNÉ ZNĚNÍ OP CHODSKÝ ÚJEZD PO VYDÁNÍ ZMĚNY Č.1	
VYDÁVAJÍCÍ SPRÁVNÍ ORGÁN	ZASTUPITELSTVO OBCE CHODSKÝ ÚJEZD
POŘADOVÉ ČÍSLO POSLEDNÍ ZMĚNY OP	1
DATUM NABYTÍ ÚČINNOSTI POSLEDNÍ ZMĚNY OP	
JMÉNO A PŘÍJMENÍ FUNKCE OPRÁVNĚNÉ ÚŘADNÍ OSOBY POŘIZOVATELE	MĚSTSKÝ ÚŘAD TACHOV - ODBOR VÝSTAVBY A ÚZEMNÍHO PLÁNOVÁNÍ ING. FRANTIŠEK ZAJÍČEK, VEDOUCÍ ODBORU

Razítko a podpis:

0 100 200 300 400 600

1 : 10 000 at v 1 ha