CHODSKÝ ÚJEZD

ÚZEMNÍ PLÁN

ÚPLNÉ ZNĚNÍ PO VYDÁNÍ ZMĚNY Č.1

KONCEPCE VEŘEJNÉ INFRASTRUKTURY

MĚŘÍTKO 1 : 5 000

SCHÉMA

CHODSKÝ ÚJEZD

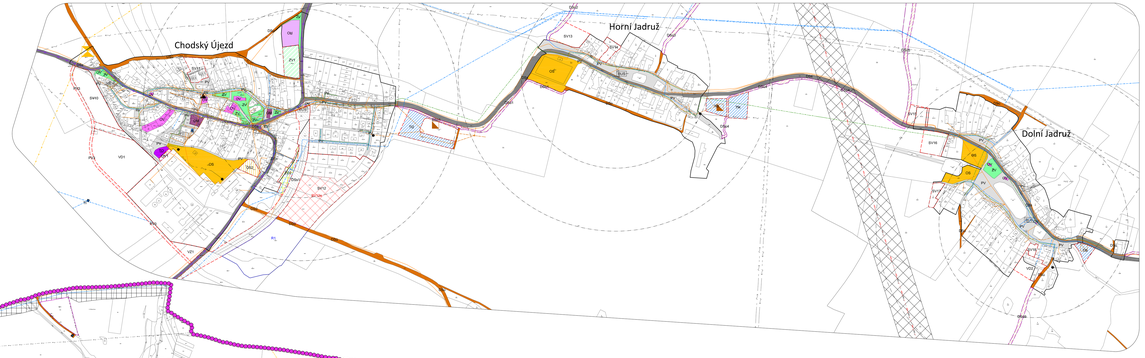

HORNÍ JADRUŽ

DOLNÍ JADRUŽ

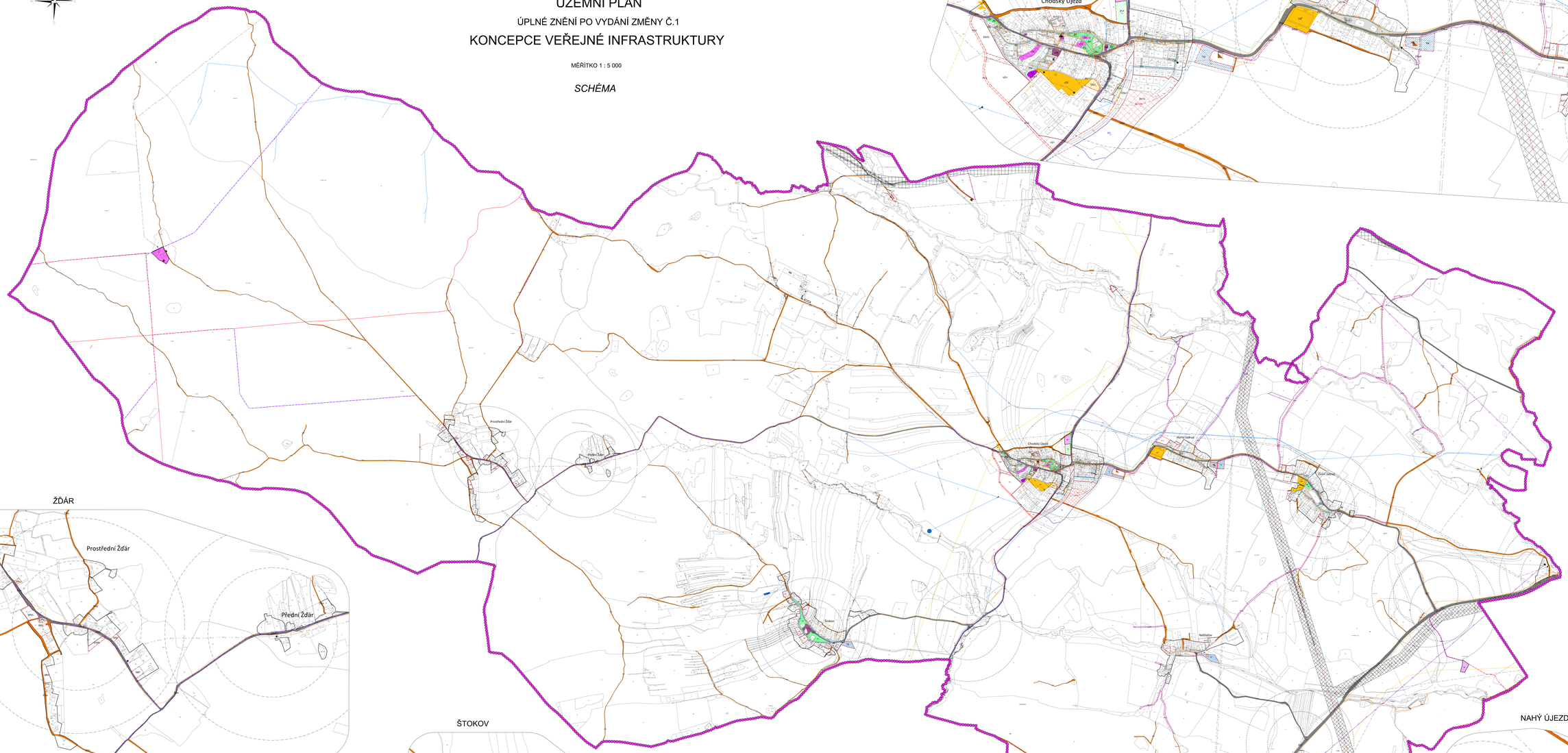

ŽĎÁR

ŠTOKOV

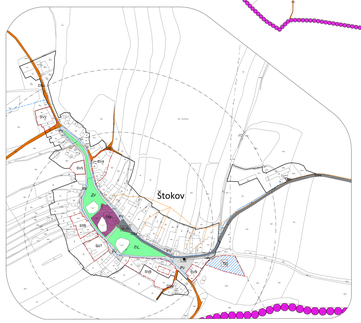

NEBLAŽOV

NAHÝ ÚJEZDEC

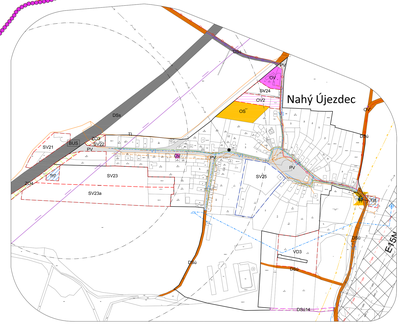

PLZEŇSKÝ KRAJ

Akce "Územní plán Chodský Újezd" byla spolufinancována z Programu stabilizace a obnovy venkova Plzeňského kraje 2016.

ZNĚNÍ K ÚZNAMENÍ - ÚPLNÉ ZNĚNÍ ZP CHODSKÝ ÚJEZD PO VYDÁNÍ ZMĚN Č.1	
VYDávající SPRÁVNÍ ORGÁN	ZASTUPITELSTVO OBCE CHODSKÝ ÚJEZD
POŘADOVÉ ČÍSLO PLATNÉHO ZMĚNY UP	1
DATUM NABYTÍ ÚČINNOSTI PLATNÉHO ZMĚNY UP	
VÉDU A PŘÍJMENÍ FYZICKÉ OPRÁVNĚNÉ ÚŘEDNÍ OSOBY POŘIZOVATELE	MĚSTSKÝ ÚŘAD TACHOV - ODBOR VÝSTAVBY A ÚZEMNÍHO PLÁNOVÁNÍ ING. FRANTIŠEK DUBEDA, VEDOUCÍ ODBORU

Razítko a podpis

POŘIZOVATEL	MĚSTSKÝ ÚŘAD TACHOV - ODBOR VÝSTAVBY A ÚZEMNÍHO PLÁNOVÁNÍ	
PROJEKTANT URBANISTICKÉ ČÁSTI	AGROSUBMINISTOUT STOLEK Jiří Stolek URBANISTICKÝ ATELIER	
ODPOVĚDNÝ PROJEKTANT	ING. STANISLAV ZRNKA, tlaků autorizace ČKA 02 220	
DIGITALIZ. ZPRACOVÁNÍ	ING. MIROSLAV PALA, PŘECHODTELOVA 2490/28 PRAHA 4, 155 00	
NÁZEV AKCE	CHODSKÝ ÚJEZD ÚZEMNÍ PLÁN ÚPLNÉ ZNĚNÍ PO ZMĚNĚ Č. 1 UP	DATUM 2003 MĚŘÍTKO M 1:5000 FORMÁT A0
NÁZEV VÝKRESU	KONCEPCE VEŘEJNÉ INFRASTRUKTURY	ČÍSLO VÝKRESU / ČÍSLO PARÉ
ČÁST DOKUMENTACE	GRAFICKÁ ČÁST	4

LEGENDA:

STAV	NÁVRH	
		HRANICE ŘEŠENÉHO ÚZEMÍ = HRANICE OBCE
		HRANICE KATASTRÁLNÍCH ÚZEMÍ
		HRANICE ZASTAVĚNÉHO ÚZEMÍ k 1.7.2002
		HRANICE ZASTAVITELNÝCH PLOCH
		HRANICE PLOCH ZMĚN k VOLNINĚ
		HRANICE PLOCH PŘEZNAČENÍ
	R1	HRANICE PLOCH ÚZEMNÍ REZERVY - BYDLENÍ
	RV102	PLOCHY PRO PROVĚŘENÍ ÚZEMÍ STUDIÍ
PLOCHY OBČANSKÉHO VYBAVENÍ		
OV	OV	VEŘEJNÁ INFRASTRUKTURA
OV		KOMERČNÍ ZAŘÍZENÍ MALÁ A STŘEDNÍ
OS	OS	TĚLOVÝCHOVNÁ A SPORTOVNÍ ZAŘÍZENÍ
OH		HŘBITOVY
PLOCHY VEŘEJNÉHO PROSTRANSTVÍ		
PV	PV	VEŘEJNÁ PROSTRANSTVÍ
ZV	ZV	VEŘEJNÁ ZELEŇ
PLOCHY TECHNICKÉ INFRASTRUKTURY		
TI	TI	INŽENÝRSKÉ SÍTĚ
TI		PLOCHY PRO STAVBY A ZAŘÍZENÍ PRO NAKLÁDÁNÍ S ODPADY
PLOCHY DOPRAVNÍ INFRASTRUKTURY		
DSx	DSx	SILNIČNÍ - SILNICE
DSz	DSz	SILNIČNÍ - OBSLUŽNÉ KOMUNIKACE
DOPRAVNÍ INFRASTRUKTURA		
DSz	DSz	SILNIČNÍ - OBSLUŽNÉ KOMUNIKACE - NEVYMEZENÉ V NÁV

DOPRAVNÍ INFRASTRUKTURA	
	CYKLISTICKÉ TRASY
	TURISTICKÉ TRASY
	AUTOBUSOVÉ ZASTÁVKY
	DOCHÁZKOVÁ VZDÁLENOST (5 MIN, 9 MIN)
TECHNICKÁ INFRASTRUKTURA	
	VENKOVNÍ VEDENÍ ELEKTRICKÉ ENERGIE VN
	VENKOVNÍ VEDENÍ ELEKTRICKÉ ENERGIE VVN
	TRANSFORMNÍ
	ČERPÁNÍ ODPADNÍCH VOD (ČOV)
	FV PARKOVÉ ZAŘÍZENÍ
	VTL PLYNOVOD
	STL PLYNOVOD
	KANALIZACE
	VODOVOD
	VODOJEM
	VODNÍ ZDROJ
	TELEKOMUNIKAČNÍ VEDENÍ
	TELEKOMUNIKAČNÍ ZAŘÍZENÍ
	RADIORELÉOVÁ TRASA
KORIDOR DOPRAVNÍ INFRASTRUKTURY	
	SILNIČNÍ A KORIDOR PŘEKLADEŠE IK VR, PR, BROUMOV - MAHRING - převzato ze ZUR Plzeňského kraje
KORIDOR TECHNICKÉ INFRASTRUKTURY	
	E10A - KORIDOR ZDVOJENÍ STÁVAJÍCÍHO VEDENÍ VVN 110 kV - Žďár - Štokov - převzato ze ZUR Plzeňského kraje

0 100 200 300 400 600

1 : 10 000 m = 1 ha