



# ÚZEMNÍ PLÁN PLANÁ

## ÚPLNÉ ZNĚNÍ PO VYDÁNÍ ZMĚNY Č. 1, 2A A 2B






### VÝKRES VEŘEJNĚ PROSPĚŠNÝCH STAVEB, OPATŘENÍ A ASANACÍ

1 : 5 000


## ZÁKLADNÍ ČLENĚNÍ ÚZEMÍ

-  HRANICE OBCE
-  HRANICE KATASTRÁLNÍHO ÚZEMÍ



## PLOCHY A KORIDORY S MOŽNOSTÍ VYVLASTNĚNÍ VEŘEJNĚ PROSPĚŠNÉ STAVBY DOPRAVNÍ INFRASTRUKTURY

-  KORIDOR SILNICE I/21 A NAVAŽUJÍCÍCH MÍSTNÍCH KOMUNIKACÍ
-  KORIDOR MÍSTNÍ NEBO ÚČELOVÉ KOMUNIKACE
-  KORIDOR ROZŠÍŘENÍ MÍSTNÍ NEBO ÚČELOVÉ KOMUNIKACE
-  PLOCHA PRO PŘESTAVBU KŘÍŽOVATKOVÉHO PROSTORU
-  PARKOVACÍ, ODSTAVNÁ PLOCHA, GARÁŽE





## VEŘEJNĚ PROSPĚŠNÉ STAVBY TECHNICKÉ INFRASTRUKTURY

-  VODOJEM
-  MÍSTNÍ VODOVOD
-  JEDNOTNÁ KANALIZACE
-  NTL PLYNOVOD
-  TRANSFORMOVNA
-  KORIDOR NADZEMNÍHO VEDENÍ VN 22 KV
-  KORIDOR KABELOVÉHO VEDENÍ VN 22 KV

## VEŘEJNĚ PROSPĚŠNÉ STAVBY

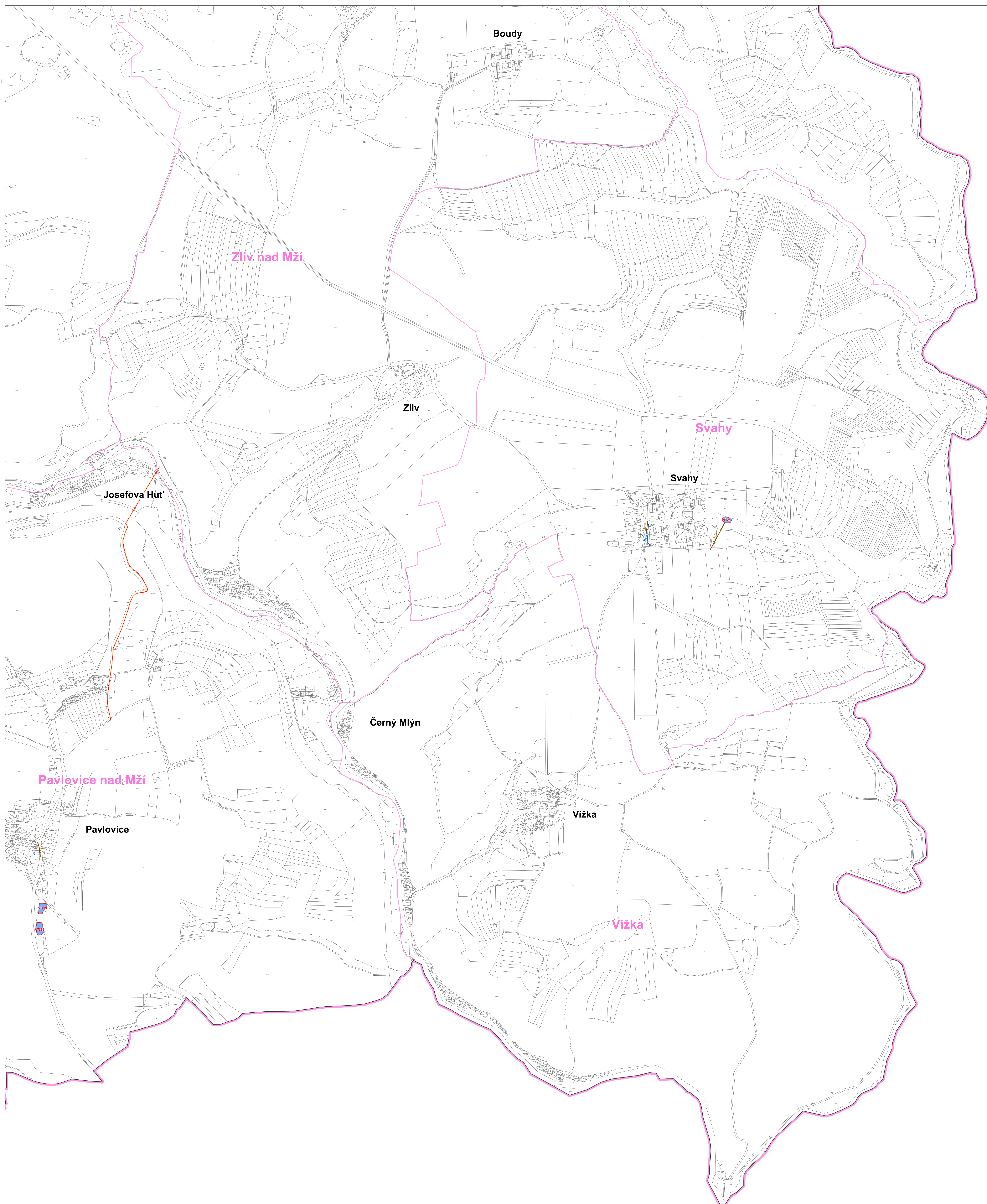
-  PLOCHA PRO KOMPOSTÁRNU
-  VEŘEJNĚ PROSPĚŠNÁ STAVBA

## VEŘEJNĚ PROSPĚŠNÁ OPATŘENÍ

-  VODNÍ PLOCHA - NÁVRH OBNOVY, ROZŠÍŘENÍ
-  KORIDOR PRO REVITALIZACI VODNÍHO TOKU
-  ZALOŽENÍ A OCHRANA PRVKŮ ÚSES
-  REVITALIZACE VODNÍHO TOKU

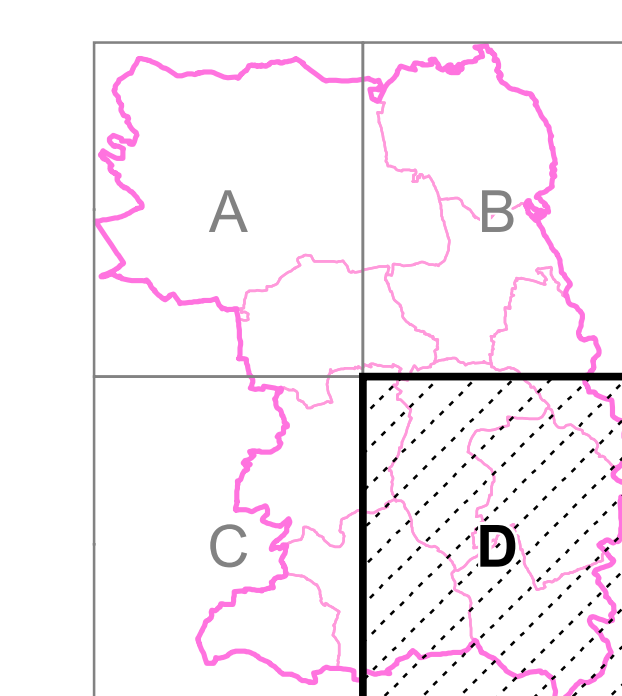
## ASANACE

-  REKULTIVACE MÍSTNÍ KOMUNIKACE



ZÁZNAM O ÚČINNOSTI	
Orgán, který poslední změnu ÚP vydal:	Zastupitelstvo města Planá
Usnesení číslo:	26/11
Pořadové číslo poslední změny:	1, 2a, 2b
Datum nabytí účinnosti poslední změny:	24.01.2024
Pořizovatel změny č. 2b ÚP:	Městský úřad Tachov, úřad územního plánování - Hornická 1495, Tachov
Oprávněná úřední osoba pořizovatele jméno a příjmení:	Ing. František Švoboda
Funkce:	vedoucí odboru výstavby a územního plánování Městského úřadu Tachov
Podpis:	
Otisk razítka:	

## KLAD MAPOVÝCH LISTŮ



0 250 500 m