

















ÚZEMNÍ PLÁN PLANÁ

NÁVRH ZMĚNY Č. 2B

VÝKRES ZÁBORŮ PŮDNÍHO FONDU - VÝŘEZ

1 : 10 000

-  HRANICE OBCE
-  HRANICE KATASTRÁLNÍHO ÚZEMÍ
-  HRANICE PARCELY
-  KORIDORY DOPRAVNÍ INFRASTRUKTURY
-  ZÁBOR ZPF
-  ZASTAVĚNÉ ÚZEMÍ
-  PLOCHA ODVODNĚNÁ
-  HRANICE BPEJ

- TŘÍDA OCHRANY ZPF**
-  ZEMĚDĚLSKÁ PŮDA S TŘÍDOU OCHRANY I
 -  ZEMĚDĚLSKÁ PŮDA S TŘÍDOU OCHRANY II
 -  ZEMĚDĚLSKÁ PŮDA S TŘÍDOU OCHRANY III
 -  ZEMĚDĚLSKÁ PŮDA S TŘÍDOU OCHRANY IV
 -  ZEMĚDĚLSKÁ PŮDA S TŘÍDOU OCHRANY V
- KATEGORIE OCHRANY PUPFL**
-  LES HOSPODÁŘSKÝ
 -  LES ZVLÁŠTNÍHO URČENÍ
 -  LES OCHRANNÝ

ZÁZNAM O ÚČINNOSTI	
Orgán, který změnu č. 2b ÚP vydal:	Zastupitelstvo města Planá
Usnesení číslo:	
Opatření obecné povahy číslo:	
Datum nabytí účinnosti změny č. 2b ÚP:	
Pořizovatel změny č. 2b ÚP:	Městský úřad Tachov, úřad územního plánování - Hornická 1695, Tachov
Oprávněná úřední osoba pořizovatele Jméno a příjmení:	Ing. František Svoboda
Funkce:	vedoucí odboru výstavby a územního plánování Městského úřadu Tachov
Podpis:	
Otisk razítka:	