

ZÁZNAM O ÚČINNOSTI VYHOTOVENÍ ÚZEMNÍHO PLÁNU
ZAHRNJÍCÍ ÚPLNÉ ZNĚNÍ VČETNĚ ZMĚNY Č. 1

SPRÁVNÍ ORGÁN, KTERÝ ÚZEMNÍ PLÁN VYDAL

ZASTUPITELSTVO OBCE TŘEMEŠNÉ

POŘADOVÉ ČÍSLO POSLEDNÍ ZMĚNY

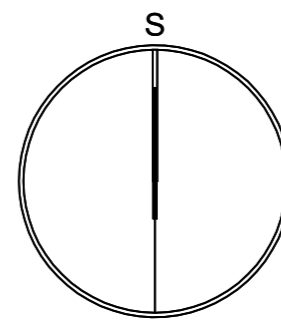
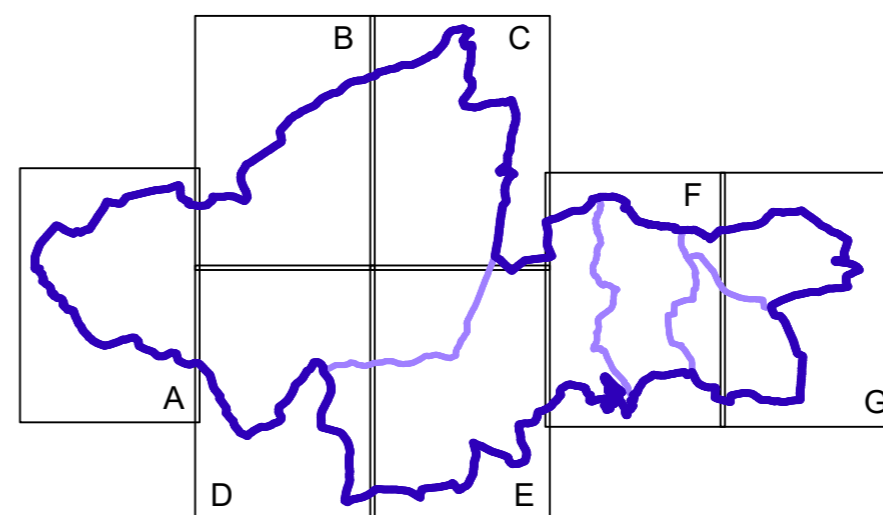
ZMĚNA Č. 1

DATUM NABÝTÍ ÚČINNOSTI ZMĚNY Č. 1

POŘIZOVATEL, ÚŘEDNÍ OSOBA POŘIZOVATELE

MĚSTSKÝ ÚŘAD TACHOV
Oddělení výstavby a územního plánování
Ing. František Svoboda, vedoucí oddělení
Hornická 1695, 347 01 Tachov

SCHEMA KLADU LISTŮ:



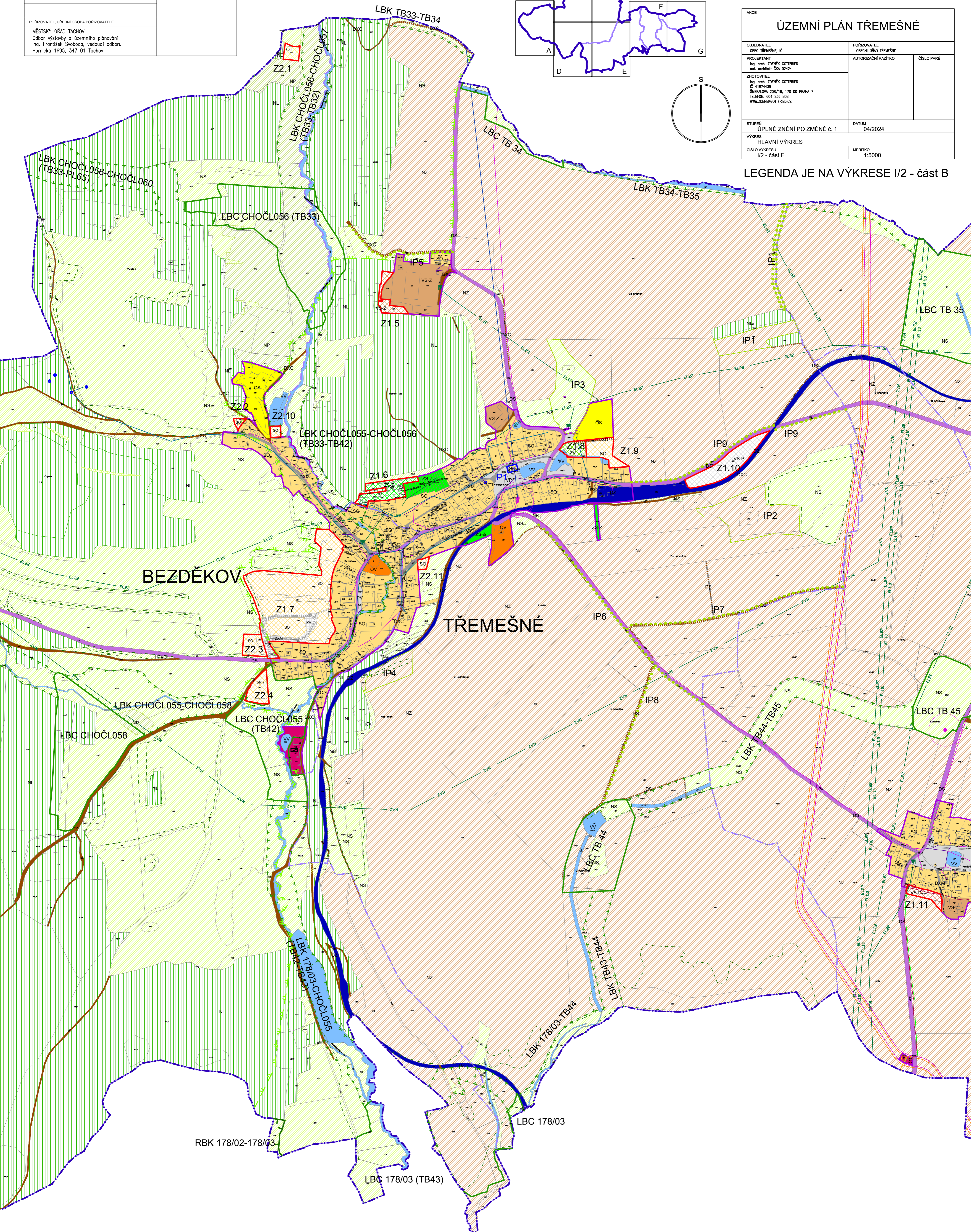
PLZEŇSKÝ KRAJ

TENTO PROJEKT BYL SPOLUFINANCOVÁN Z PROGRAMU
STABILIZACE A OBNOVY VENKOVA PLZEŇSKÉHO KRAJE 2015

ÚZEMNÍ PLÁN TŘEMEŠNÉ

OBJEDNATEL OBEC TŘEMEŠNÉ, IČ	POŘIZOVATEL OBECNÍ ÚŘAD TŘEMEŠNÉ	ČÍSLO PÁRE
PROJEKTANT Ing. arch. ZDENĚK GOTTFRED out. architekt. úřad 02424	AUTORIZAČNÍ RAZÍTKO	
ZHOTOVITEL Ing. arch. ZDENĚK GOTTFRED IČ 41574439 SMERALOVA 208/16, 170 00 PRAHA 7 TELEFON: 604 236 808 WWW.ZDENEGOTTFRED.CZ		
STUPEŇ ÚPLNÉ ZNĚNÍ PO ZMĚNĚ Č. 1	DATUM 04/2024	
VÝKRES HLAVNÍ VÝKRES		
ČÍSLO VÝKRESU I/2 - část F	MĚŘÍTKO 1:5000	

LEGENDA JE NA VÝKRESE I/2 - část B



BEZDĚKOV

TŘEMEŠNÉ

RBK 178/02-178/03

LBC 178/03

LBC 178/03 (TB43)