

ZÁZNAM O ÚČINNOSTI VYHOTOVENÍ ÚZEMNÍHO PLÁNU
ZAHRNJÍCÍ ÚPLNÉ ZNĚNÍ VČETNĚ ZMĚNY Č. 1

SPRÁVNÍ ORGÁN, KTERÝ ÚZEMNÍ PLÁN VYDAL

ZASTUPITELSTVO OBCE TŘEMEŠNÉ

POŘÁDOVÉ ČÍSLO POSLEDNÍ ZMĚNY

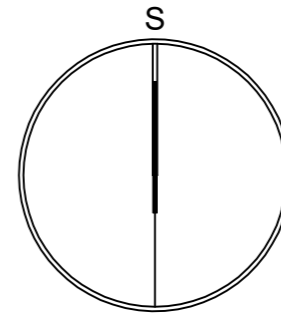
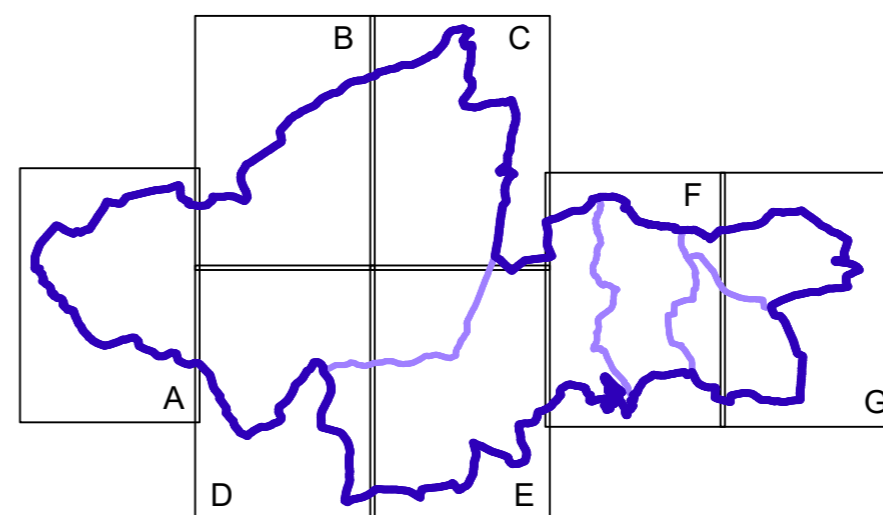
ZMĚNA Č. 1

DATUM NABÝTÍ ÚČINNOSTI ZMĚNY Č. 1

POŘIZOVATEL, ÚŘEDNÍ OSOBA POŘIZOVATELE

MĚSTSKÝ ÚŘAD TACHOV
Odbor výstavby a územního plánování
Ing. František Svoboda, vedoucí odboru
Hornická 1695, 347 01 Tachov

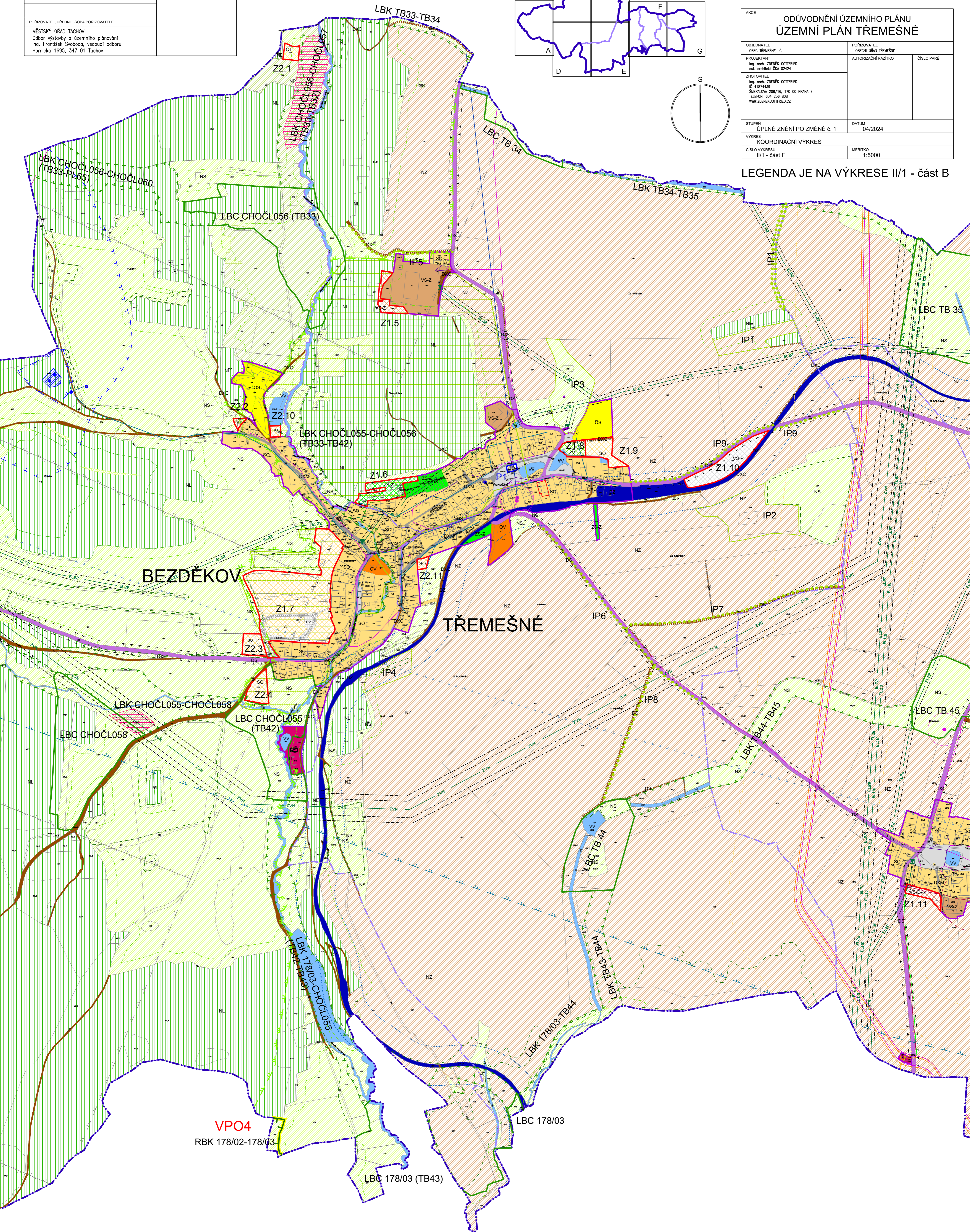
SCHEMA KLADU LISTŮ:



TENTO PROJEKT BYL SPOLUFINANCOVÁN Z PROGRAMU
STABILIZACE A OBNOVY VENKOVA PLZEŇSKÉHO KRAJE 2015

AKCE		
ODŮVODNĚNÍ ÚZEMNÍHO PLÁNU ÚZEMNÍ PLÁN TŘEMEŠNÉ		
OBJEDNATEL OBEC TŘEMEŠNÉ, IČ	POŘIZOVATEL OBECNÍ ÚŘAD TŘEMEŠNÉ	ČÍSLO PÁRE
PROJEKTANT Ing. arch. ZDENĚK GOTTFRED aut. orchit.č. 05A 02424	AUTORIZAČNÍ RAZÍTKO	
ZHOTOVITEL Ing. arch. ZDENĚK GOTTFRED IČ 41574439 SMERALOVA 208/16, 170 00 PRAHA 7 TELEFON: 604 236 808 WWW.ZDENKGGOTTFRED.CZ		
STUPEŇ ÚPLNÉ ZNĚNÍ PO ZMĚNĚ Č. 1	DATUM 04/2024	
VÝKRES KOORDINAČNÍ VÝKRES		
ČÍSLO VÝKRESU II/1 - část F	MĚŘÍTKO 1:5000	

LEGENDA JE NA VÝKRESU II/1 - část B



BEZDĚKOV

TŘEMEŠNÉ

VPO4

RBK 178/02-178/03

LBC 178/03

LBC 178/03 (TB43)