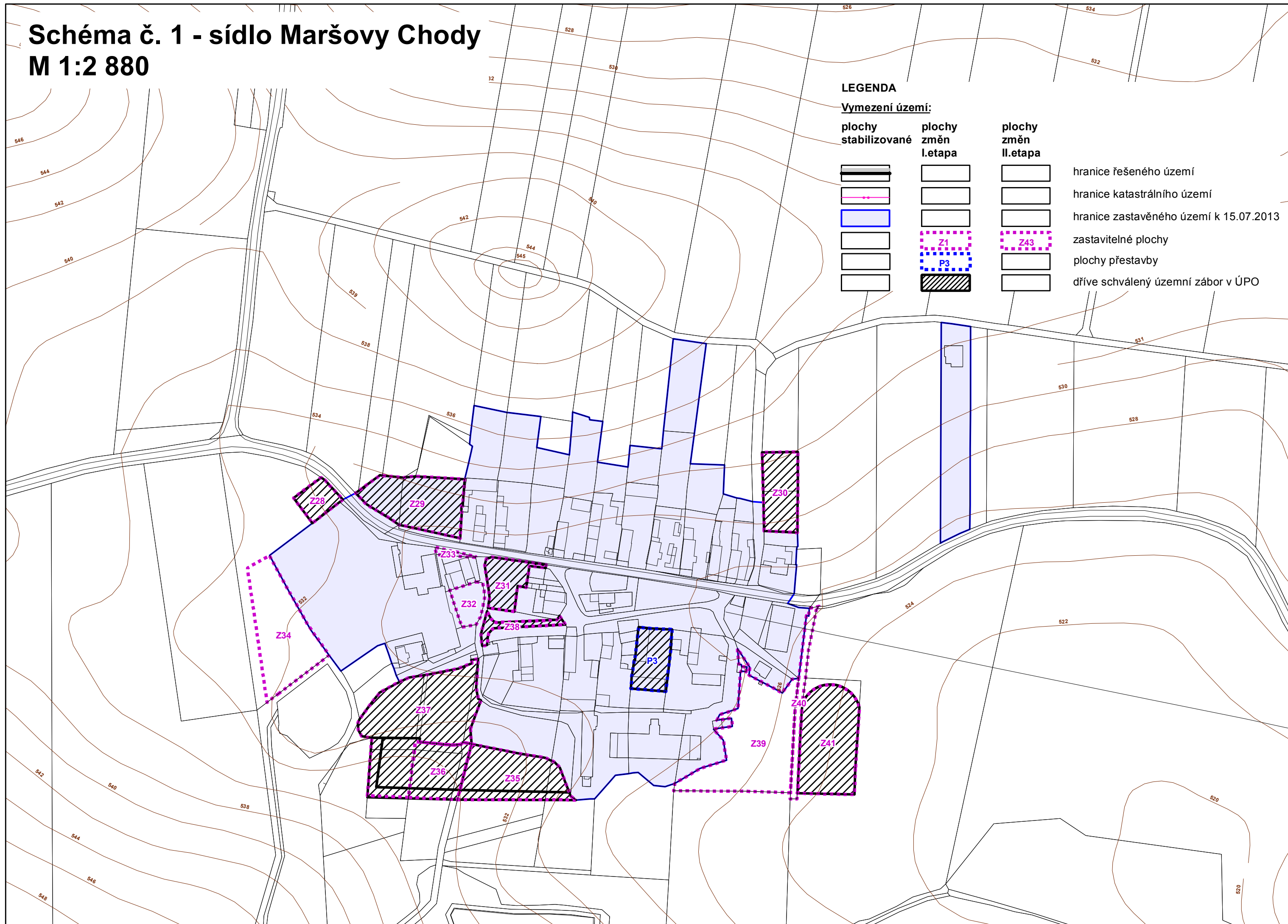


Schéma č. 1 - sídlo Maršovy Chody

M 1:2 880



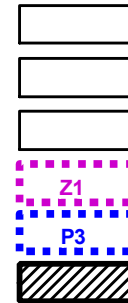
LEGENDA

Vymezení území:

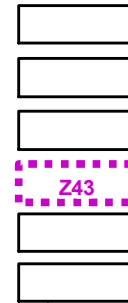
plochy stabilizované



plochy změn I. etapy



plochy změn II. etapy



- hranice řešeného území
- hranice katastrálního území
- hranice zastavěného území k 15.07.2013
- zastavitelné plochy
- plochy přestavby
- dříve schválený územní zábor v ÚPO